



Nr 18

MIASTO SKARŻYSKO-KAMIENNA  
INFORMATOR STATYSTYCZNY

Skarżysko-Kamienna 2005 r

**URZĄD MIASTA  
SKARŻYSKO-KAMIENNA**  
ul. Sikorskiego 18  
26-110 Skarżysko-Kamienna

tel. (041) 25-20-100  
fax. (041) 25-20-200  
e-mail: [sko-wrg@um.skarzysko.pl](mailto:sko-wrg@um.skarzysko.pl)  
[www.skarzysko.pl](http://www.skarzysko.pl)

**TOWN HALL  
OF SKARŻYSKO-KAMIENNA**  
18 Sikorskiego Street  
26-110 Skarżysko-Kamienna

tel. +48 41 25 20 111  
fax. +48 41 25 20 200  
e-mail: [sko-wrg@um.skarzysko.pl](mailto:sko-wrg@um.skarzysko.pl)  
[www.skarzysko.pl](http://www.skarzysko.pl)

Opracowano w Wydziale Promocji i Rozwoju Miasta  
Urzędu Miasta w Skarżysku-Kamiennej  
tel. (041) 25-20-145

## Spis treści

	strona
Przedmowa.....	4
Dział I - Geografia.....	5
Dział II - Demografia.....	7
Dział III - Zatrudnienie i bezrobocie.....	9
Dział IV - Transport i łączność.....	11
Dział V - Struktura użytkowania gruntów.....	12
Dział VI - Handel, usługi, rzemiosło.....	13
Dział VII - Gospodarka komunalna.....	14
Dział VIII - Gospodarka mieszkaniowa.....	16
Dział IX - Szkolnictwo i wychowanie.....	17
Dział X - Kultura i sztuka.....	20
Dział XI - Ochrona zdrowia i opieka społeczna.....	22
Dział XII - Sport, turystyka, wypoczynek.....	23
Dział XIII - Budżet miasta.....	24
Dział XIV - Ważniejsze inwestycje w mieście w 2004 r.....	27
Dział XV - Ważniejsze wydarzenia w mieście w 2004 r.....	27
Porównanie wybranych wskaźników statystycznych w Skarżysku-Kamiennej, Ostrowcu Świętokrzyskim i Starachowicach.....	29

### Objaśnienia :

- znak „\*” - zjawisko w danym okresie nie występowało  
znak „-” - brak danych

### Źródła opracowania :

Opracowano na podstawie informacji :

- Urzędu Statystycznego w Kielcach
- wydziałów Urzędu Miejskiego w Skarżysku-Kamiennej
- innych jednostek w ramach ich sprawozdawczości

## **PRZEDMOWA**

*Oddajemy do Państwa rąk 18 numer publikacji "Miasto Skarżysko-Kamienna - informator statystyczny".*

*Duże zainteresowanie tą publikacją, utwierdza nas w przekonaniu o potrzebie kontynuacji tego wydawnictwa. Stanowi ona bowiem, nieocenione kompendium wiedzy o naszym mieście, z którego chętnie korzystają studenci i młodzież szkolna, mieszkańcy jak również jest źródłem informacji dla potencjalnych inwestorów. Cieszymy się, że z każdym rokiem rośnie liczba osób, która chce korzystać z naszego opracowania.*

*Uwzględniając zmiany zachodzące w życiu gospodarczym i społecznym naszego miasta, zostały dodane nowe działy, a niektóre z nich zostały zmodyfikowane, co zapewni przejrzystość zawartych w nich danych i ułatwi wyszukiwanie poszczególnych informacji w zależności od potrzeb.*

*Publikacja zawiera wskaźniki statystyczne o stanie gospodarczym, społecznym i kulturalnym miasta za rok 2004r.*

*Aby zobaczyć, jak wygląda Skarżysko - Kamienna na tle innych miast Województwa Świętokrzyskiego, dokonano porównania Skarżyska - Kamiennej w wybranych dziedzinach z innymi miastami, co daje możliwość obserwowania tempa zachodzących zmian w wymienionych aglomeracjach miejskich.*

*inż. Marek Boguszewski  
Naczelnik Wydziału  
Promocji i Rozwoju Miasta*

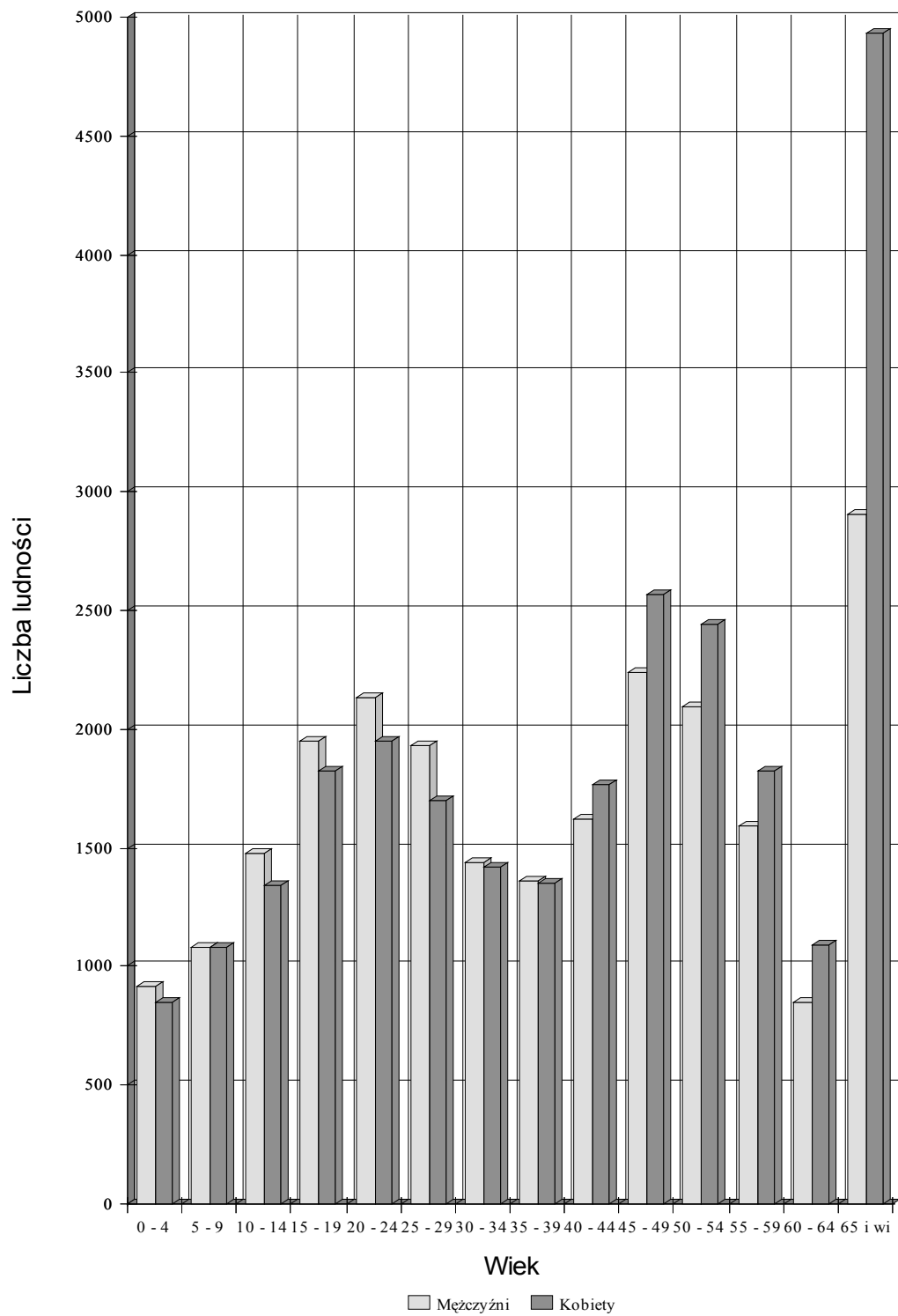
## DZIAŁ I. GEOGRAFIA

Wyszczególnienie	2003 r	2004 r
1	2	3
1. Powierzchnia miasta /km <sup>2</sup> /	64,16	64,16
2. Przeciętne położenie miasta nad poziomem morza /m/	255	255
3. Najwyżej położone miejsce w mieście liczone od poziomu morza /m/	346,8	346,8
4. Najniżej położone miejsce w mieście liczone od poziomu morza /m/	219	219
5. Liczba rzek przepływających w obrębie miasta	4	4
6. Liczba zbiorników wodnych retencyjnych	2	2
7. Liczba pomników przyrody	14	14

Rys. 1. Położenie geograficzne miasta Skarżyska-Kamiennej

### MAPA





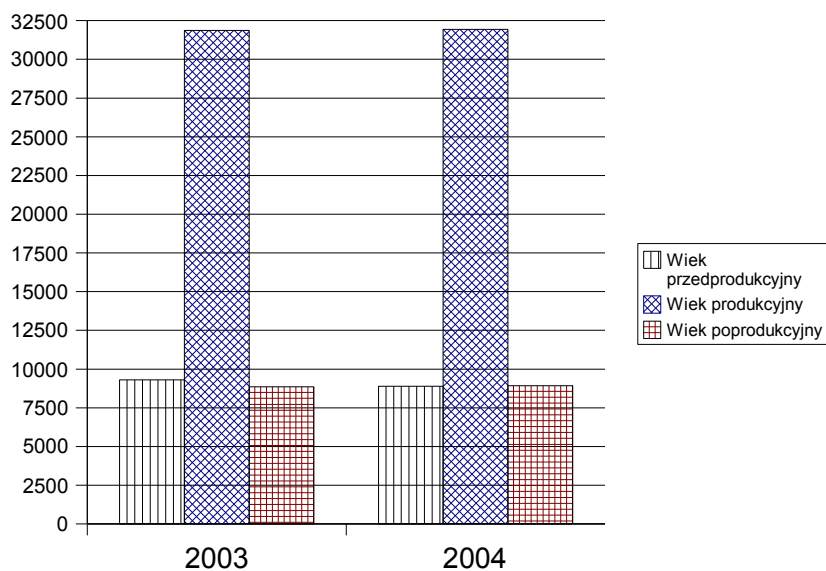
**Wyk. 1. Ludność w/g płci i wieku w 2004 r**

## DZIAŁ II. DEMOGRAFIA

Wyszczególnienie	2003 r	2004 r
1	2.	3.
1. Ludność ogółem /osoby/ w tym: - mężczyźni - kobiety	50 019 23 717 26 302	49 745 23 607 26 138
2. Ludność na 1km <sup>2</sup>	779	775
3. Kobiety na 100 mężczyzn	110	110
4. Ruch naturalny ludności (w liczbach bezwzględnych) - małżeństwa - urodzenia - zgony ♦ przyrost naturalny na 1000 ludności: - małżeństwa - urodzenia - zgony - przyrost naturalny	267 363 511 5,27 7,17 10,09 <b>-2,92</b>	256 365 508 5,08 7,24 10,08 <b>-2,84</b>
5. Liczba rozwodów (zarejestrowanych w USC)	103	105
6. Migracja ludności - n a p ł y w ogółem w tym: - z zagranicy - o d p ł y w ogółem w tym - z zagranicy - saldo migracji w tym: - saldo migracji zewnętrznej	383 18 576 13 <b>-193</b> +5	356 16 550 28 <b>-194</b> <b>-12</b>

1	2	3
7. Ludność w wieku:		
a) przedprodukcyjnym ogółem /osoby/	9 303	8 882
- mężczyźni	4 793	4 578
- kobiety	4 510	4 304
Z liczby ogółem przypada na:		
- wiek niemowlęcy i żłobkowy do 3 lat	1 412	1 394
- wiek przedszkolny 4 - 6 lat	1 212	1 135
- wiek szkoły podstawowej 7-13 lat	3 753	3 616
b) produkcyjnym ogółem	31 866	31 931
- mężczyźni	16 061	16 119
- kobiety	15 805	15 812
c) poprodukcyjnym ogółem	8 850	8 932
- mężczyźni	2 863	2 910
- kobiety	5 987	6 022
8. Procent udziału w ogólnej liczbie ludności:		
a) ludność w wieku przedprodukcyjnym	18,60	17,85
b) ludność w wieku produkcyjnym	63,70	64,19
c) ludność w wieku poprodukcyjnym	17,70	17,96

**Wyk. 2. Aktywność zawodowa ludności w 2003 i 2004 r**





### DZIAŁ III. ZATRUDNIENIE i BEZROBOCIE

Wyszczególnienie	31.12.2003 r	31.12.2004 r
1	2	3
1. Pracujący <sup>1</sup> :	12 134	11 889
w tym:		
- rolnictwo, łowiectwo i leśnictwo,	36	59
- przetwórstwo przemysłowe,	3 363	3 296
- wytwarzanie i zaopatrzenie w energię, gaz, wodę	897	899
- budownictwo	333	353
- handel i naprawy,	815	762
- transport, gospodarka magazynowa i łączność,	2 371	2 296
- pośrednictwo finansowe,	186	231
- obsługa nieruchomości i firm,	681	516
- administracja publiczna i obrona narodowa,	714	675
- edukacja,	1 228	1 302
- ochrona zdrowia i opieka społeczna,	1 273	1 252
- hotele i restauracje,	32	60
- pozostała działalność usługowa, komunalna, socjalna i indywidualna,	203	163
- gospodarstwa domowe zatrudniające pracowników	2	2
3. Przeciętna liczba zatrudnionych (w osobach) <sup>2</sup>	7 472	6 333
4. Przeciętne wynagrodzenie miesięczne brutto (w zł)	2 022,22	2 154,04
5. Przychód ze sprzedaży wyrobów i usług (w tys. zł)	1 055 313,0	915 071,9
6. Przychód ze sprzedaży towarów (w tys. zł)	49712,5	60 530,3

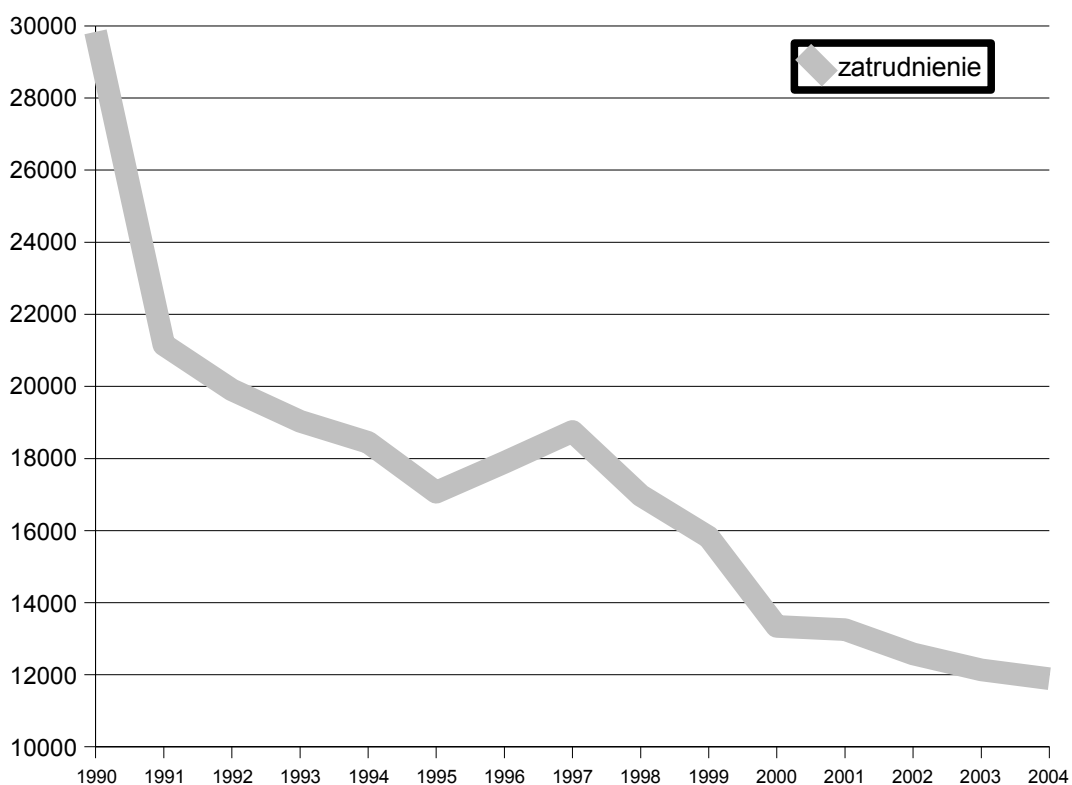
**U W A G I:**

1 - dane przekazywane przez US nie obejmują wszystkich podmiotów sektora prywatnego.

2 - dane (pkt.3 -6) dotyczą sektora przedsiębiorstw – jednostki średnie i duże (zatrudniające powyżej 49 osób)

Wyszczególnienie	31.12.2003	31.12.2004
1	2	3
1. Liczba zarejestrowanych bezrobotnych w tym:	6 009	6 100
- bezrobotne kobiety	2 908	3 090
- dotychczas nigdzie nie pracujący	1 428	1 570
- z wyższym wykształceniem	444	549
2. Liczba wolnych (tworzonych subsydiowanych) miejsc pracy w dyspozycji PUP.		
- w ramach prac interwencyjnych	336	565
- w ramach robót publicznych	844	373
3. Liczba osób pobierających zasiłek dla bezrobotnych	1 042	1 017
4. Stopa bezrobocia (powiat skarżyski)	28,6%	32,80%

**Wyk. 3 Zatrudnienie w latach 1990-2004**



## DZIAŁ IV. TRANSPORT I ŁĄCZNOŚĆ

Wyszczególnienie	2003 r	2004 r
1	2	3
I. "PKS - IWOPOL" Sp. z o.o.		
1. Przewóz pasażerów (tys. osób)	2 162	2 027
2. Liczba autobusów (w szt.)	51	57
3. Liczba miejsc w autobusach	2 139	2 400
4. Długość linii komunikacyjnej ogółem (km)	2 472	2 378
II. M.K.S. Sp. z o.o.		
1. Liczba autobusów (szt.)	38	38
2. Liczba miejsc w autobusach	3 708	3 708
3. Liczba linii autobusowych	25	26
4. Długość linii komunikacyjnej ogółem (km)	315	349
5. Przewóz pasażerów środkami komunikacji miejskiej (tys. osób)	4 048,8	3 973,7
III. Pojazdy samochodowe /w szt./		
1. Liczba samochodów osobowych prywatnych ogółem	12 437	15 899
2. Liczba taksówek osobowych	32	44
3. Liczba prywatnego transportu ciężarowego	199	207
4. Liczba motocykli prywatnych	851	1 034
5. Liczba motorowerów	1 451	1 334
6. Liczba stacji benzynowych <sup>1</sup>	10	10
7. Liczba stacji kontroli samochodów	6	8
IV. Placówki pocztowe i telekomunikacyjne, abonenci		
1. Liczba placówek pocztowych	5	5
2. Liczba abonentów:		
a) radiowych i telewizyjnych ogółem	15 275	14 718
-na 1000 ludności	305	296
b) telewizyjnych ogółem	14 814	14 228
-na 1000 ludności	296	286
V. PKP Stacja Skarżysko-Kamienna		
1. Załadunek masy towarowej /t/	19 830	18 976
2. Liczba załadowanych wagonów /szt./	810	767

<sup>1</sup>- w tym cztery zakładowe, ogólnodostępne

## **DZIAŁ V. STRUKTURA UŻYTKOWANIA GRUNTÓW**

<b>Wyszczególnienie</b>	<b>2004 r</b>
1	3
1. Użytki rolne (w ha) - grunty orne - sady - łąki - pastwiska trwałe - grunty rolne zabudowane - rowy	873 34 658 319 203 19
2. Grunty leśne (w ha) - lasy - grunty zadrzewione i zakrzewione	2571 19
3. Grunty zabudowane i zurbanizowane (w ha) - tereny mieszkalne - tereny przemysłowe - inne tereny zabudowane - zurbanizowane tereny niezabudowane - tereny rekreacyjne i wypoczynkowe	331 284 109 47 102
4. Tereny komunikacyjne (w ha) - drogi - koleje	258 275
5. Wody (w ha) - powierzchniami płynącymi - powierzchniami stojącymi	32 29
6. Tereny różne (w ha)	166
7. Nieużytki (w ha)	107

### **U W A G A !**

- dane zamieszczone po raz pierwszy

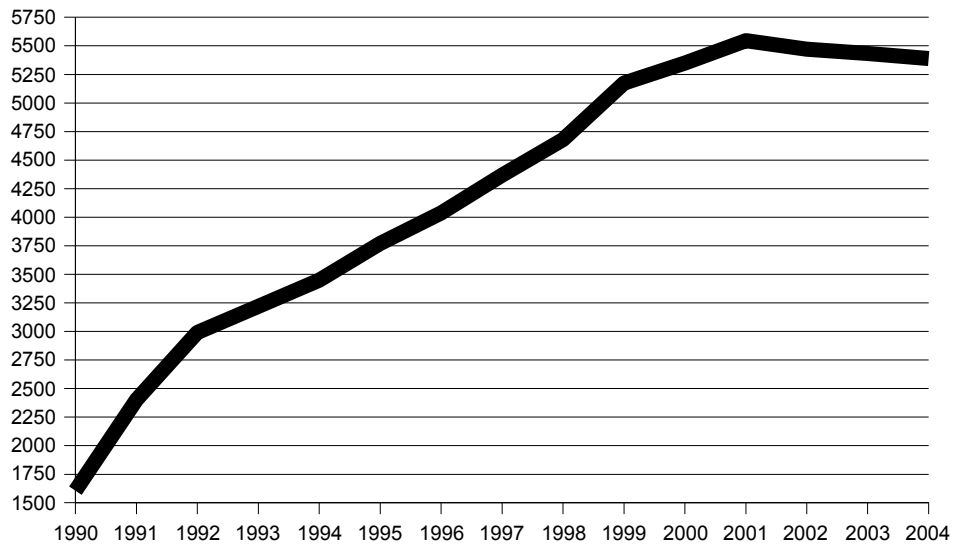
## DZIAŁ VI. HANDEL, USŁUGI, RZEMIOSŁO

Wyszczególnienie	2003 r	2004 r
1	2	3
I. Handel - detal		
1. Liczba domów towarowych i dużych pawilonów handlowych	15	16
2. Liczba sklepów i punktów sprzedaży detalicznej ogółem.	1 512	1 517
3. Liczba funkcjonujących placów targowych	2	2
II. Gastronomia		
1. Liczba lokali gastronomicznych	141 <sup>1</sup>	48
2. Liczba stołówek i bufetów zakładowych	25	25
III. Skup surowców wtórnych		
1. Ilość punktów skupu surowców wtórnych	57	64
IV. Podmioty prowadzące działalność gospodarczą wg. ewidencji działalności gospodarczej		
1. Łączna ilość podmiotów w ewidencji	5 522	5 389
2. Podmioty wykreślone z ewidencji w danym roku	479	542
3. Podmioty wpisane do ewidencji w danym roku	456	409

### **U W A G A !**

<sup>1</sup> - w 2003 r. do liczby lokali gastronomicznych wliczone są punkty tzw. małej gastronomii

### **Wyk. 4 Przyrost podmiotów gospodarczych w latach 1990 - 2004**



## DZIAŁ VII. GOSPODARKA KOMUNALNA

Wyszczególnienie	2003 r	2004 r
1	2	3
<b>I. Gospodarka wodno ściekowa</b>		
1. Liczba miejskich ujęć wody /głębinowych/	5	5
2. Liczba studni głębinowych /w ramach ujęć czynnych/	7	9
3. Długość sieci wodociągowej ulicznej ogółem /km/	208,4	209,7
w tym:		
- sieć rozdzielcza + sieć tranzytowa bez przyłączy	142,8	143,8
- przyłącza	65,6	65,9
4. Przyłącza wodociągowe prowadzące do budynków mieszkalnych ogółem /szt./	4 129	4 519
5. Zdolność produkcyjna wodociągów /m <sup>3</sup> /d/	24 581	24 581
6. Liczba źródeł ulicznych czynnych	12	12
7. Długość sieci kanalizacyjnej ogółem /km/	147,84	153,3
w tym:		
- sanitarnej łącznie z przyłączami	98,8	104,1
- deszczowej	49,04	49,2
8. Podłączenia kanalizacyjne prowadzące do budynków mieszkalnych /szt./	2 110	2 159
9. Zdolność przepustowa oczyszczalni ścieków ogółem wg. pozwolenia wodno-prawnego /m <sup>3</sup> /d/	24 000	24 000
10. Ilość ścieków odprowadzanych kanalizacją miejską /m <sup>3</sup> /d/	12 470	11 710
w tym:		
- oczyszczonych metodą mechaniczno-biologiczną	12 470	11 710
- nie oczyszczonych	0	0
<b>II. Gospodarka ciepła, gazowa i energetyczna</b>		
1. Liczba ciepłowni		
- centralne ciepłownie	1	1
- kotłownie osiedlowe	3	3
2. Długość sieci ciepłej (km)	25,1	25,1
3. Długość sieci gazowej głównej, rozdzielczej bez połączeń do budynków (km)	83,14	83,359
4. Połączenia gazowe prowadzące do budynków mieszkalnych (szt.)	3 001	3 022
5. Liczba odbiorców gazu sieciowego przewodowego (gospodarstwa domowe)	14 365	14 277
6. Liczba odbiorców energii elektrycznej wg. zaewidencjonowanych liczników ogółem	23 724	23 695
7. Ilość punktów świetlnych na terenie miasta	3 200	3 289

1	2	3
III. Drogownictwo		
DROGI GMINNE		
1. Długość jezdni ogółem /km/	80,8	80,8
- o nawierzchni twardej ulepszonej	37,5	37,9
- % do ogółu jezdni	46,4	46,9
- o nawierzchni nie ulepszonej i gruntowej	43,3	42,9
- % do ogółu jezdni	53,6	53,1
2. Liczba wiaduktów	0	0
3. Liczba mostów	1	1
4. Liczba kładek (nad rzekami i torami)	2	2
DROGI POWIATOWE		
1. Długość jezdni ogółem /km/	58,7	58,7
- o nawierzchni twardej ulepszonej	46,1	46,1
- % do ogółu jezdni	78	78
- o nawierzchni nie ulepszonej i gruntowej	12,6	12,6
- % do ogółu jezdni	22	22
2. Liczba wiaduktów	1	1
3. Liczba mostów	4	4
DROGI KRAJOWE		
1. Długość jezdni ogółem /km/	17,2	17,2
IV. Oczyszczanie miasta		
1. Ilość komunalnych wysypisk śmieci	1	1
2. Ilość śmieci przyjętych przez wysypisko (m <sup>3</sup> )	36 508,5	31 880,5
V. Pozostałe		
1. Ilość parków miejskich	1	1
2. Liczba szaletów miejskich	-	-



## DZIAŁ VIII. GOSPODARKA MIESZKANIOWA

Wyszczególnienie	2003 r	2004 r
1	2	3
I. Zasoby mieszkaniowe zamieszkane		
- mieszkania	18 918	18 973
- izby	63 335	63 597
II. Budownictwo mieszkaniowe		
1. Mieszkania oddane do użytku w budownictwie wielorodzinnym ogółem	18	21
w tym:		
- spółdzielczych	-	-
- zakładowych	-	-
- prywatnych komercyjnych	18	21
2. Mieszkania oddane do użytku w budownictwie jednorodzinym	85	29
III. Gospodarka mieszkaniowa		
A. MSM		
1. Liczba budynków wielorodzinnych	92	92
2. Zasoby mieszkaniowe:		
- mieszkania	5 918	5 918
- izby	19 752	19 752
- pow. użytkowa lokali mieszkalnych /tys. m2/	289	289
3. Członkowie spółdzielni ogółem	6 494	6 435
w tym:		
- zamieszkałych	5 900	5 889
- oczekujących na mieszkanie	594	546
4. Liczba kandydatów na członków ogółem	323	307
B. ZBK „Administrator” Sp. z o.o.		
1. Liczba budynków (administrowanych i zarządzanych)	251	247
2. Liczba mieszkań	5 214	5 052
3. Liczba osób zamieszkałych	12 783	12 244

## DZIAŁ IX. SZKOLNICTWO I WYCHOWANIE

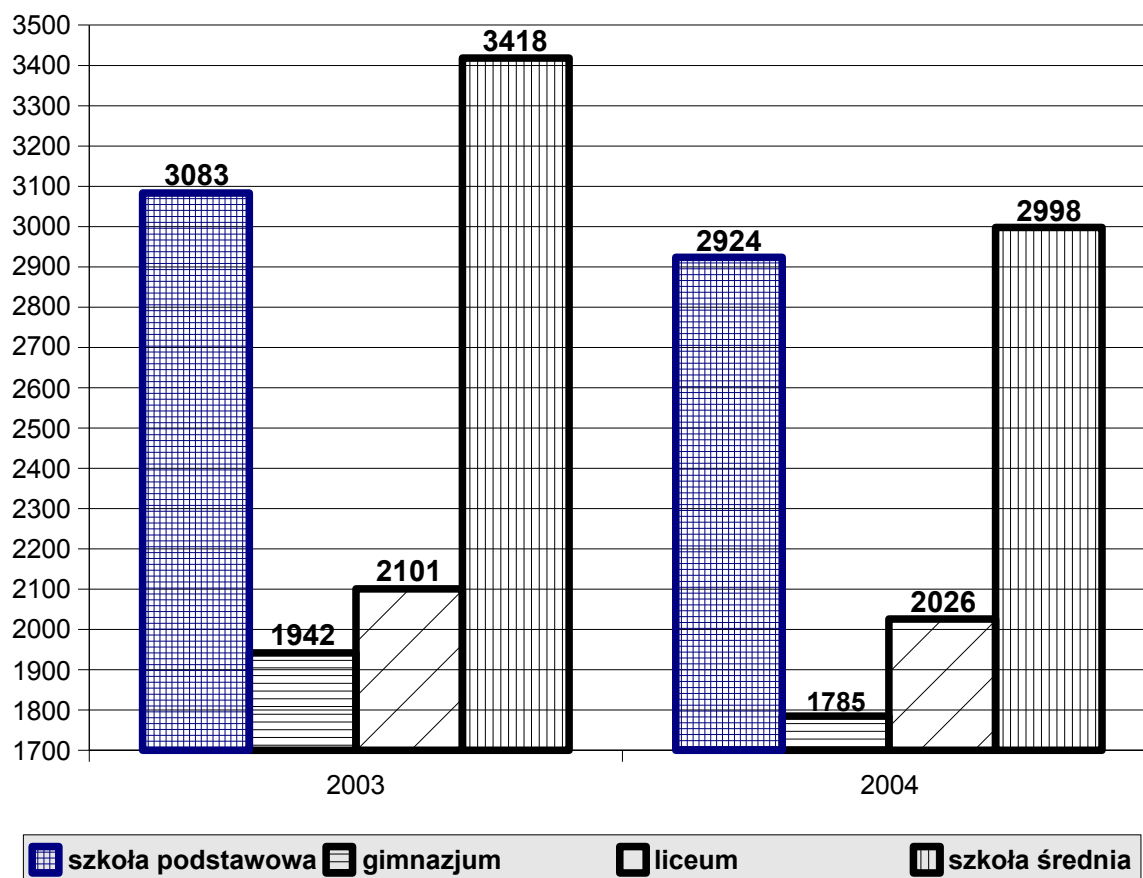
Wyszczególnienie	2003 r	2004 r
1	2	3
<b>I. Przedszkola</b>		
1. Liczba przedszkoli	10	8
2. Liczba miejsc w przedszkolach /normatywna/	985	850
3. Liczba dzieci w przedszkolach	917	828
4. Liczba dzieci w oddziałach przedszkolnych „0”	199	325
5. Ogólna liczba dzieci w wieku 3-6 lat	1 592	1 464
- % dzieci objętych wychowaniem przedszkolnym do ogólnej liczby dzieci	57,6 %	56,5 %
6. Liczba pełnozatrudnionych nauczycieli w przedszkolach /łącznie z oddziałem „0”/	69,41	62,44
<b>II. Szkoły Podstawowe</b>		
1. Liczba szkół	9	9
2. Liczba pomieszczeń dydaktycznych	215	215
3. Liczba uczniów ogółem	3 083	2 924
4. Liczba uczniów w kl. I	461	438
5. Liczba absolwentów	590	591
6. Liczba stołówek w szkołach	8	8
<b>III. Gimnazja</b>		
1. Liczba gimnazjów	4	4
2. Liczba uczniów ogółem	1 942	1 785
3. Liczba uczniów w kl. I	609	582
4. Liczba absolwentów	721	702
<b>IV. Licea Ogólnokształcące</b>		
1. Liczba szkół	5	5
2. Liczba uczniów ogółem	2 101	2 026
3. Liczba uczniów w kl. I	706	626
4. Liczba absolwentów	689	660
<b>V. Szkoły Średnie</b>		
Zespół Szkół Zawodowych im. Bohaterów Września 1939r.		
1. Liczba uczniów ogółem	539	433
2. Liczba uczniów w kl. I	132	105
3. Liczba absolwentów	178	119

Zespół Szkół Ekonomicznych im. Mikołaja Kopernika		
1. Liczba uczniów ogółem	510	541
2. Liczba uczniów w kl. I	140	163
3. Liczba absolwentów	69	138
Zespół Szkół Ponadgimnazjalnych Nr 3		
1. Liczba uczniów ogółem	681	697
2. Liczba uczniów w kl. I	272	227
3. Liczba absolwentów	155	110
Zespół Szkół Budowlanych		
1. Liczba uczniów ogółem	417	433
2. Liczba uczniów w kl. I	182	99
3. Liczba absolwentów	58	82
Techniczne Zakłady Naukowe		
1. Liczba uczniów ogółem	840	668
2. Liczba uczniów w kl. I	232	117
3. Liczba absolwentów	210	152
Zespół Szkół Ponadgimnazjalnych Nr 4		
1. Liczba uczniów ogółem	431	226
2. Liczba uczniów w kl. I	63	70
3. Liczba absolwentów	115	181

VI. Szkoły pomaturalne		
Policealna Szkoła Pracowników Służb Społecznych im. M. Michałowicza		
1. Liczba uczniów ogółem	109	105
2. Liczba uczniów w kl. I	41	46
3. Liczba absolwentów	17	38
Policealne Studium Zawodowe (przy TZN)		
1. Liczba uczniów ogółem	43	23
2. Liczba uczniów w kl. I	43	23
3. Liczba absolwentów	*	22
Policealne Studium Zawodowe (przy ZSZ)		
1. Liczba uczniów ogółem	*	0
2. Liczba uczniów w kl. I	*	0
3. Liczba absolwentów	*	17

VII. Szkoły artystyczne		
Szkoła Muzyczna I stopnia		
1. Liczba uczniów ogółem	149	143
2. Liczba uczniów w kl. I	45	33
3. Liczba absolwentów	34	27
VIII. Zespół Placówek Opieki i Interwencji Kryzysowej "PRZYSTAŃ"		
- liczba wychowanków /przeciętna/	34	45
IX. Specjalne Ośrodki Szkolno-Wychowawcze		
- ilość placówek	2	3
- ilość dzieci	317	530
X. Specjalny Ośrodek Szkolny dla Dzieci Niepełnosprawnych Ruchowo		
- ilość dzieci	91	75

Wyk.5. Liczba uczniów w latach 2002/2003 i 2003/2004



## DZIAŁ X. KULTURA I SZTUKA

Wyszczególnienie	2003 r	2004 r
1	2	3
1/ Liczba domów kultury	1	1
2/ Liczba kin - liczba miejsc na widowni	2 896	2 896
3/ Liczba bibliotek ogółem w tym: - filii biblioteki publicznej - bibliotek pedagogicznych	6 5 1	6 5 1
.1 Liczba ludności na jedną placówkę biblioteczną ogółem	8 336	8 291
.2 Liczba zbiorów bibliotecznych ogółem w tym: - Powiatowa i Miejska Biblioteka Publiczna	167 946 138 377	159 651 130 053
.3 Czytelnicy ogółem w tym: - Powiatowa i Miejska Biblioteka Publiczna	7 849 6 650	11 078 6 025
.4 Wypożyczenia i udostępnianie zbiorów ogółem w tym: - Powiatowa i Miejska Biblioteka Publiczna	243 585 215 124	227 936 200 468
4/ Liczba świetlic i klubów prowadzących działalność kulturalną	2	2
5/ Liczba sal koncertowych ogółem - liczba miejsc w tym: - Szkoła Muzyczna - Miejskie Centrum Kultury	2 786 190 596	2 786 190 596
6/ Liczba muzeów - liczba zwiedzających	1 17 350	1 18 850
7/ Liczba miejsc i pomników pamięci narodowej ogółem	33	33

## DZIAŁ XI. OCHRONA ZDROWIA I OPIEKA SPOŁECZNA

Wyszczególnienie	2003 r	2004 r
1	2	3
I. Ochrona zdrowia <sup>1</sup>		
1. Liczba szpitali	1	1
- liczba łóżek szpitalnych	428	428
w tym:		
- noworodkowych	37	37
- Zakładu Opiekuńczo-Leczniczego	24	24
2. Liczba przychodni rejonowych	5	5
3. Liczba poradni ogółem	26	26
w tym:		
- ogólnych	5	5
- pediatrycznych	4	4
- dla kobiet	3	3
- innych - specjalistycznych	14	14
4. Liczba gabinetów dentystycznych (bez szkolnych i prywatnych)	-	-
- liczba gabinetów w szkołach		
5. Liczba lekarzy medycyny ogółem	5	5
- na 10.000 ludności	107	96
w liczbie lekarzy ogółem jest:	21	19
- internistów		
- pediatrów	26	26
- neonatologów	12	12
- ginekologów	5	5
- chirurgów	10	10
- okulistów	7	7
- otolaryngologów	-	-
- neurologów	4	4
- ortopedów	5	5
- radiologów	5	4
- dermatologów	4	4
- anestezyjologów	-	-
- chorób zakaźnych	5	5
- psychiatrów	3	3
- reumatologów	-	-
- kardiologów	-	-
- chirurgii onkologicznej	3	3
- patomorfologów	2	2
- diagnostyki laboratoryjnej	1	-
- rehabilitantów	-	-
- urologów	2	2
- endokrynologów	1	1
- chorób płuc	1	1
- medycyny ogólnej	1	1
	2	1

6. Liczba lekarzy dentyistów ogółem	3	4
7. Liczba pielęgniarek ogółem	307	293
- na 10.000 ludności	61	59
8. Liczba aptek	18	20
- liczba ludności na 1 aptekę	2 799	2 487
<b>II. Opieka społeczna</b>		
1. Liczba domów pomocy społecznej	1	1
2. Liczba osób w Domu Pomocy Społecznej	57	57
3. Liczba osób oczekujących na miejsce w DPS	23	-
4. Liczba stałych podopiecznych <sup>2</sup>	1 850	1 955
5. Liczba sióstr:		
- MOPS	49	52
<b>III. Żłobki</b>		
1. Liczba żłobków	1	1
- liczba miejsc w żłobku (normatywna)	30	30
- liczba dzieci w żłobku (średnia)	25	25

**U W A G A:**

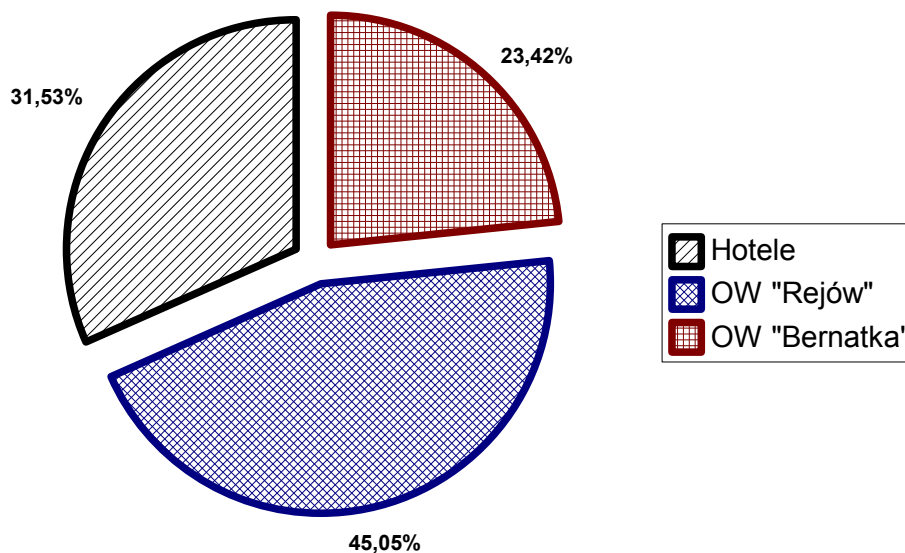
1. dane odnośnie ochrony zdrowia były przekazane przez Zakład Opieki Zdrowotnej oraz Samodzielny Publiczny Zakład Opieki Zdrowotnej „Przychodnie Miejskie”,
2. liczba stałych podopiecznych MOPS to rodziny z terenu miasta – zasiłkobiocy rent socjalnych, zasiłków stałych i stałych wyrównawczych, okresowych zasiłków gwarantowanych, usług opiekuńczych oraz bezpłatnych posiłków.



## DZIAŁ XII. SPORT, TURYSTYKA, WYPOCZYNEK

Wyszczególnienie	2003 r	2004 r
1	2	3
1. Liczba stadionów sportowych (bez szkolnych)	2	2
2. Liczba klubów sportowych	3	3
3. Liczba sekcji sportowych	12	11
4. Liczba kortów tenisowych	6	12
w tym:		
- placów gry	8	-
5. Liczba ośrodków wypoczynkowych	2	2
6. Liczba hoteli	2	2
- liczba miejsc	70	70
7. Liczba miejsc noclegowych w obiektach turystycznych	152	152
w tym:		
- ośrodek „Rejów”	100	100
- domków campingowych	10	10
- ośrodek „Bernatka”	52	52
- domków campingowych	15	15
8. Liczba biur turystycznych	6	6
9. Liczba przewodników turystycznych	14	14

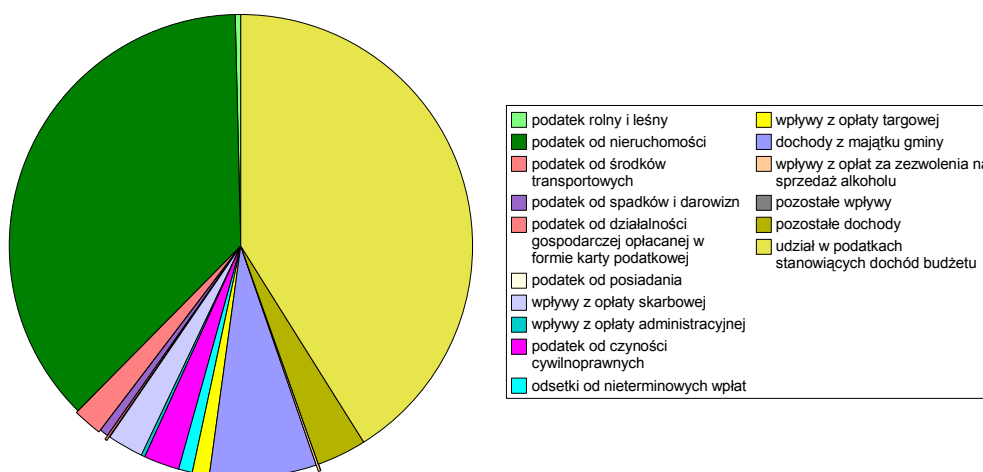
**Wyk. 6 Liczba miejsc noclegowych**



## DZIAŁ XIII. BUDŻET MIASTA

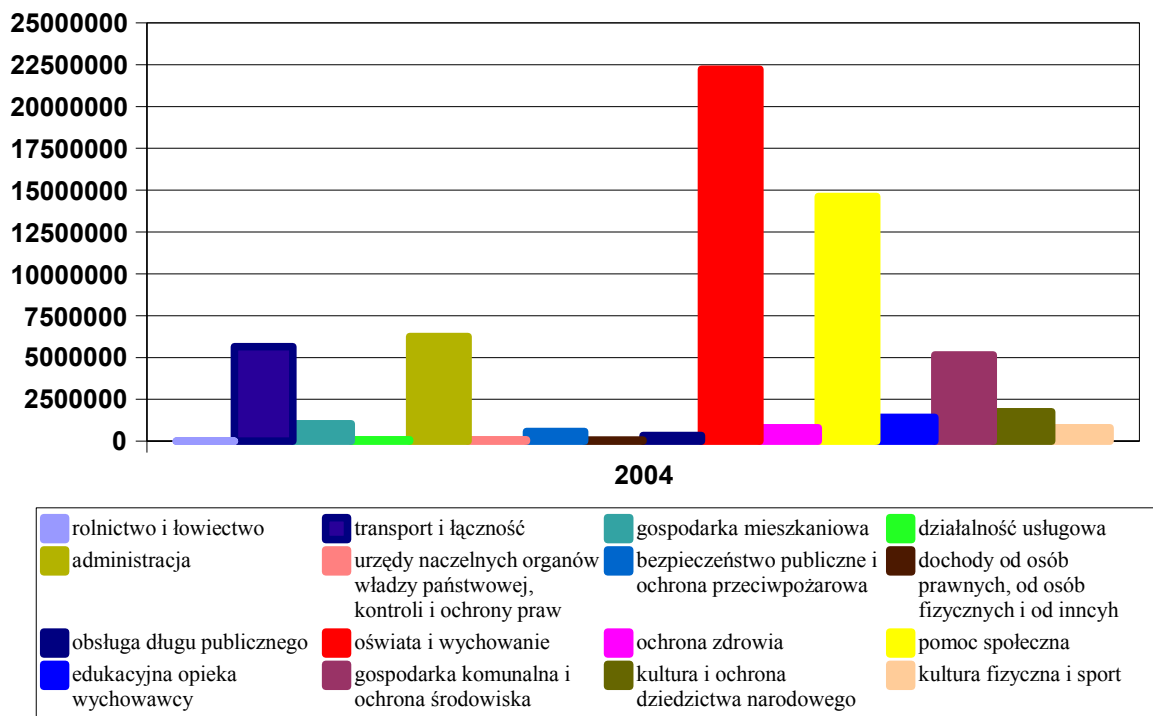
Wyszczególnienie	Wykonanie 2004 r	Plan 2005 r
1	2	3
1. Dochody ogółem w zł.	63.747.460	72.122.236
w tym:		
Dochody własne	32.074.671	39.717.489
Subwencja ogólna	21.226.632	19.961.256
Dotacja celowa	10.446.157	12.443.491
2. Wydatki ogółem w zł	60.899.645	73.740.871
w tym:		
Wydatki bieżące	55.923.619	67.819.871
Wydatki na inwestycje	4.976.026	5.921.000

**Wyk. 7 Dochody własne wg. źródeł pochodzenia w 2004 r.**

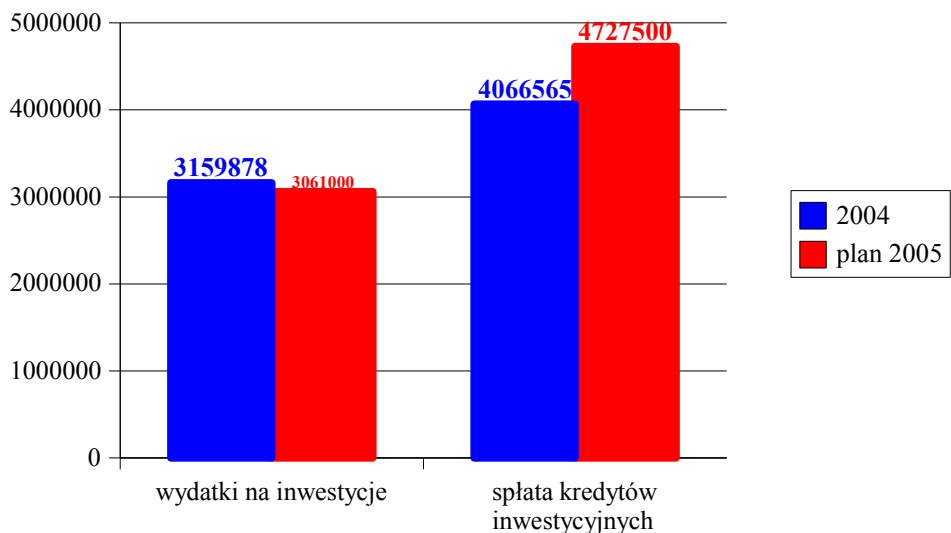


<b>Wydatki wg. działów</b>	<b>Plan 2005</b>
1	
Rolnictwo i łowiectwo	2.000,-
Transport i łączność	7.335.300,-
w tym: drogi publiczne gminne	5.035.300,-
Gospodarka mieszkaniowa	7.715.500,-
w tym: gospodarka gruntami i nieruchomościami	320.000,-
Działalność usługowa	393.500,-
w tym: plany zagospodarowania przestrzennego	383.500,-
Administracja publiczna	6.764.390,-
Urzędy naczelnych organów władzy państwowej, kontroli i ochrony prawa oraz sądownictwa	8.645,-
Bezpieczeństwo publiczne i ochrona przeciwpożarowa	792.500,-
Dochody od osób prawnych, od osób fizycznych i od innych jednostek nie posiadających osobowości prawnej	100.000,-
Obsługa długu publicznego	500.000,-
Różne rozliczenia	535.000,-
Oświata i wychowanie	22.400.677,-
w tym: szkoły podstawowe	11.226.365,-
gimnazja	6.391.047,-
Ochrona zdrowia	815.000,-
Edukacyjna opieka wychowawcza	1.278.705,-
Gospodarka komunalna i ochrona środowiska	4.436.400,-
w tym: oczyszczanie miast	211.000,-
utrzymanie zieleni w miastach i gminach	446.000,-
oświetlenie ulic, placów i dróg	1.180.000,-
Kultura i ochrona dziedzictwa narodowego	1.600.900,-
Kultura fizyczna i sport	774.600,-

**Wyk. 8 Wydatki budżetu gminy według działów w 2004 r.**



**Wyk. 9 Wydatki i rozchody budżetu na finansowanie inwestycji w latach 2004-2005**



## **DZIAŁ XIV. WAŻNIEJSZE INWESTYCJE w MIEŚCIE w 2 004 r.**

1. Budowa kanalizacji deszczowej w ul. 1-go Maja
2. Budowa kanalizacji sanitarnej w Oś. Dolna Kamienna.
3. Modernizacja zalewu Bernatka.
4. Inwestycje drogowe:
  - budowa ul. Sosnowej,
  - budowa ul. 17-go Stycznia,
  - budowa ul. Ostobramskiej,
  - budowa ul. Akacjowej,
  - budowa ul. Jastrzębiej,
  - modernizacja ul. Sokolej
5. Inwestycje oświetleniowe
  - budowa oświetlenia w ul. Kossaka,
  - budowa oświetlenia w ul. Górniczej,
  - budowa oświetlenia w ul. Głogowej,
  - budowa oświetlenia w ul. Torowej,

## **DZIAŁ XV. WAŻNIEJSZE WYDARZENIA w MIEŚCIE w 2004 r.**

<i>25-30 styczeń</i>	pobyt Prezydenta Miasta w Doniecku na Forum pt. "Budowanie koalicji organizacji pozarządowych, zajmujących się rozwojem społeczności lokalnych w regionie Donbasu" z udziałem przedstawicieli miast białoruskich, ukraińskich i polskich.
<i>2 luty</i>	Uruchomienie Biura Obsługi Interesanta w Urzędzie Miasta.
<i>19 marzec</i>	obchody 10 rocznicy powstania Warsztatów Terapii Zajęciowej w Skarżysku-Kamiennej.
<i>25 marzec</i>	Uchwała Nr XIII/12/2004 Rady Miasta w sprawie: zwolnień od podatku od nieruchomości dla przedsiębiorców na terenie gminy Skarżysko-Kamienna
<i>20-22 kwiecień</i>	XXII Konkurs Młodych Pianistów "Nad Kamienną."
<i>20 kwiecień</i>	Godzinna audycja radiowa o Skarżysku-Kamiennej w Radiu BIS w ramach cyklu słuchowisk zatytułowanych "Krajobrazy".
<i>23-25 kwiecień</i>	Ogólnopolskie Spotkanie Formacyjne Kolarzy
<i>8-9 maj</i>	II Ogólnopolski Turniej Tańca Towarzyskiego o Puchar Prezydenta Miasta Skarżyska-Kamiennej.
<i>4-6 czerwiec</i>	II Ogólnopolski Zlot Motocyklistów organizowany przez Klub Road Runners MC.
<i>6 czerwiec</i>	„Wielki skarżyski festyn” organizowany z okazji Dni Skarżyska, na którym zostały wręczone statuetki „Skarżyszczanin Roku 2003”. W poszczególnych kategoriach tytuły otrzymali:

„Organizator Przedsiębiorczości – Biznesmen Roku”

Panowie Wojciech i Szymon Kulińscy „KULJASZ” Sp. Jawna

„Animator Kultury”

Pani Jolanta Pietrala

„Organizator sportu, turystyki i wypoczynku”

Pan Tomasz Wąsowski

Oświata i wychowanie”

Szkoła Podstawowa Nr 8

„Najlepszy uczeń”

Monika Janeczko

„Najładniejsza posesja”

Państwo Danuta i Wiesław Tusznió, ul. Kopernika 56

*1 lipiec*

„Biesiada Tyska” - impreza rekreacyjna z okazji 375 urodzin Browaru Tyskiego.

*10-18 lipiec*

Obóz młodzieżowy w Skarżysku-Kamiennej z udziałem 18 osobowej grupy młodzieży ze Żmierinki.

*10-18 lipiec  
sierpień*

Pobyt grupy młodzieży ze Skarżyska-Kamiennej w Żmierince.  
Rozpoczęcie budowy węzła Skarżysko na drodze nr 7 Warszawa – Kielce – Kraków przez Świętokrzyskie Przedsiębiorstwo Robót Drogowych „Trakt”.

*17 wrzesień*

Uroczyste obchody 80-lecia Zakładów Metalowych „MESKO” S.A.

*17-19 wrzesień*

„Prezentacje 2004” druga edycja imprezy promocyjno-wystawieniowej z udziałem 64 wystawców z powiatu i okolicznych miast.

*22 wrzesień*

Podpisanie umowy o warunkach przystąpienia Miejskich Usług Komunalnych Sp. z o.o. do spółki Przedsiębiorstw TEW Tönsmeier pomiędzy Gminą Skarżysko-Kamienna, a Przedsiębiorstwem Wywozu Nieczystości Stałych ALMAX Sp. z o.o. z Radomia.

*25 wrzesień*

Obchody 50-lecia III Liceum Ogólnokształcącego im. Stanisława Staszica z III Zjazdem Absolwentów.

*20 październik*

Podpisanie umowy, na podstawie której zaczął funkcjonować Punkt Konsultacyjny Fundacji Agencji Rozwoju Regionalnego ze Starachowic. Punkt będzie świadczył usługi bezpłatnych konsultacji w sprawie unijnych programów pomocowych dla małych i średnich przedsiębiorstw.

*5 listopad*

VII Ogólnopolski Konkurs Literacki im. L. Saffa.

*listopad*

Zgłoszenie wspólnego programu budowy i modernizacji sieci kanalizacji sanitarnej przez samorządy Skarżyska-Kamiennej i Skarżyska Kościelnego

*listopad*

Nawiązanie współpracy z miastem Kavarna z Bułgarii

*3-5 grudzień*

XXXII Ogólnopolski Turniej Recytatorski im. Leopolda Staffa.

*6 grudzień*

II miejsce miasta w ogólnopolskim konkursie ph. „Bezpieczna gmina” organizowanym przez Ministerstwo Spraw Wewnętrznych i Administracji.

*grudzień*

Zainaugurowanie obchodów 40-lecia Domu Kultury i 10. rocznicy powołania Miejskiego Centrum Kultury.

**PORÓWNANIE WYBRANYCH  
WSKAŹNIKÓW STATYSTYCZNYCH  
W SKARŻYSKU-KAMIENNEJ  
OSTROWCU ŚWIĘTOKRZYSKIM  
I STARACHOWICACH**

**Tabela 1. STAN I RUCH NATURALNY LUDNOŚCI w 2004 r**

<b>MIASTO</b>	<b>Stan ludności</b>	<b>Małżeństwa</b>	<b>Urodzenia</b>	<b>Zgony</b>	<b>Przyrost naturalny</b>
1	2	3	4	5	6
<b>Skarżysko-Kamienna</b>	<b>49745</b>	<b>256</b>	<b>365</b>	<b>508</b>	<b>-143</b>
Ostrowiec Świętokrzyski	74498	389	553	646	-93
Starachowice	53761	304	425	570	-145

**Tabela 2. AKTYWNOŚĆ ZAWODOWA LUDNOŚCI w 2004 r**

<b>Wyszczególnienie</b>	<b>Skarżysko-Kamienna</b>	<b>Ostrowiec Świętokrzyski</b>	<b>Starachowice</b>
1	2	3	4
1. Wiek przedprodukcyjny - ogółem - mężczyźni - kobiety	<b>8 882</b> <b>4 578</b> <b>4 304</b>	14 080 7 143 6 937	10 261 5 298 4 963
2. Wiek produkcyjny - ogółem - mężczyźni - kobiety	<b>31 913</b> <b>16 119</b> <b>15 812</b>	48 837 24 383 24 454	33 961 17 149 16 812
3. Wiek poprodukcyjny - ogółem - mężczyźni - kobiety	<b>8 932</b> <b>2 910</b> <b>6 022</b>	11 581 3 692 7 889	9 539 3 144 6 395



**Tabela 3. SPRZEDAŻ, ZATRUDNIENIE I WYNAGRODZENIE  
w SEKTORZE PRZEDSIĘBIORSTW w 2004 r**  
(jednostki duże i średnie)<sup>1</sup>

Wyszczególnienie	Przychód ze sprzedaży wyrobów i usług (w tys. zł) <sup>2</sup>	Przeciętna liczba zatrudnionych w osobach	Przeciętne wynagrodzenie miesięcznie brutto w zł	Przychód ze sprzedaży towarów (w tys. zł) <sup>2</sup>
1	2	3	4	5
<b>Skarżysko-Kamienna</b>	<b>915 071,9</b>	<b>6 333</b>	<b>2 154,04</b>	<b>60 530,3</b>
Ostrowiec Świętokrzyski	1 805 273,5	7 834	1 901,82	642 396,1
Starachowice	1 084 636,6	6 359	1 744,14	147 665,3

<sup>1</sup> - jednostki duże od 1 stycznia 2000 r. to podmioty, w których liczba pracujących przekracza 49 osób (dotychczas powyżej 20 osób).

<sup>2</sup> - w cenach bieżących

**Tabela 4. PODMIOTY GOSPODARCZE ZAREJESTROWANE  
w rejestrze KRUPGN-REGON - stan na dzień 31.12.2004 r.**  
(dotyczy osób prawnych oraz samodzielnych jednostek organizacyjnych  
nie posiadających osobowości prawnej)

Wyszczególnienie	Ogółem	Przedsiębiorstwa państwowe	Spółki akcyjne	Spółki z o.o.	Spółki cywilne	Spółdzielnie	Fundacje	Stowarzyszenia
1	2	3	5	6	7	8	9	10
<b>Skarżysko-Kamienna</b>	<b>1062</b>	<b>2</b>	<b>6</b>	<b>116</b>	<b>419</b>	<b>11</b>	<b>8</b>	<b>44</b>
Ostrowiec Św.	1262	-	15	183	549	15	8	95
Starachowice	1093	-	12	211	366	13	7	78

**Tabela 5. PRACUJĄCY W GOSPODARCE NARODOWEJ**  
**wg. PKD** (stan w dniu 31.12.2004 r)

Wyszczególnienie	Skarżysko-Kamienna	Ostrowiec Świętokrzyski	Starachowice
1	2	3	4
OGÓLEM	<b>11 889</b>	15 813	12 028
Rolnictwo, łowiectwo i leśnictwo	<b>59</b>	105	39
Przetwórstwo przemysłowe	<b>3 296</b>	5 135	5 616
Wytwarzanie i zaopatrzenie w energię elektryczną, gaz i wodę	<b>899</b>	755	390
Budownictwo	<b>353</b>	602	516
Handel i naprawy	<b>762</b>	1 905	982
Hotele i restauracje	<b>60</b>	51	52
Transport, gospodarka magazynowa i łączność	<b>2 296</b>	1 288	409
Pośrednictwo finansowe	<b>231</b>	470	208
Obsługa nieruchomości i firm	<b>516</b>	984	494
Administracja publiczna i obrona narodowa	<b>675</b>	907	789
Edukacja	<b>1 302</b>	1 738	1 239
Ochrona zdrowia i opieka społeczna	<b>1 252</b>	152	1 107
Pozostała działalność usługowa, komunalna, socjalna i indywidualna	<b>163</b>	311	174

**Tabela 6. ZAKŁADY OSÓB FIZYCZNYCH PROWADZĄCYCH  
DZIAŁALNOŚĆ GOSPODARCZĄ wg PKD**

stan na dzień 31.12.2004 r.

<b>Wyszczególnienie</b>	<b>Skarżysko- Kamienna</b>	<b>Ostrowiec Świętokrzyski</b>	<b>Starachowice</b>
1	2	3	4
OGÓLEM	<b>4 713</b>	6 575	4 052
Rolnictwo, łowiectwo i leśnictwo	<b>22</b>	20	22
Górnictwo	<b>2</b>	4	1
Przetwórstwo przemysłowe	<b>489</b>	461	389
Wytwarzanie i zaopatrzenie w energię elektryczną, gaz i wodę	<b>1</b>	-	-
Budownictwo	<b>395</b>	720	385
Handel i naprawy	<b>2 094</b>	2 948	1 695
Hotele i restauracje	<b>122</b>	203	125
Transport, gospodarka magazynowa i łączność	<b>347</b>	574	274
Pośrednictwo finansowe	<b>214</b>	265	234
Obsługa nieruchomości i firm	<b>548</b>	727	494
Administracja publiczna i obrona narodowa	-	-	-
Edukacja	<b>51</b>	76	48
Ochrona zdrowia i opieka społeczna	<b>266</b>	304	233
Pozostała działalność usługowa, komunalna, socjalna i indywidualna	<b>161</b>	272	152
Gospodarstwa domowe zatrudniające pracowników	<b>1</b>	1	-

**Tabela 7. BEZROBOCIE w MIASTACH wg. STANU  
w DNIU 31.12.2004 r.**

<b>Wyszczególnienie</b>	<b>Skarżysko-Kamienna</b>	<b>Ostrowiec Świętokrzyski</b>	<b>Starachowice</b>
1	2	3	4
Liczba bezrobotnych	<b>6 100</b>	8750	5 511
w porównaniu do 31.12.2003 r.	<b>+ 91</b>	- 400	- 149
Liczba bezrobotnych kobiet	<b>3 090</b>	4 533	2 824
Liczba bezrobotnych w wieku mobilnym (18-44 lat)	<b>4 339</b>	6 268	3 726
Długotrwale bezrobotni (powyżej 12 m-cy)	<b>983</b>	4 295	2 269
Stopa bezrobocia (powiat)	<b>32,80%</b>	28,60%	27,00%

**Tabela 9. MIESZKANIA ODDANE w 2004 r**

<b>Wyszczególnienie</b>	<b>Ilość oddanych mieszkań</b>	<b>Powierzchnia użytkowa w m<sup>2</sup></b>
1	2	3
<b>Skarżysko-Kamienna</b>	<b>59</b>	<b>6 142</b>
Ostrowiec Świętokrzyski	192	18 968
Starachowice	72	6 618