



Nr 13

MIASTO SKARŻYSKO-KAMIENNA
INFORMATOR STATYSTYCZNY

Skarżysko-Kamienna 2000 r.

URZĄD MIASTA
SKARŻYSKO-KAMIENNA
ul. Sikorskiego 18
26-110 Skarżysko-Kamienna
Polska

tel./fax (041) 253-27-89
tel. centr. (041) 253-16-41
e-mail: sko-wrg@um.skarzysko.pl
strony w internecie: www.skarzysko.pl

Opracowano w Wydziale Promocji i Rozwoju Gospodarczego
Urzędu Miasta w Skarżysku-Kamiennej
tel. (041) 253-05-15

Spis treści

	strona
Przedmowa.....	4
Dział I - Geografia.....	5
Dział II - Demografia.....	7
Dział III - Zatrudnienie.....	9
Dział IV - Przemysł.....	10
Dział V - Transport i łączność.....	11
Dział VI - Rolnictwo i leśnictwo.....	12
Dział VII - Handel, usługi, rzemiosło.....	13
Dział VIII - Gospodarka komunalna.....	14
Dział IX - Gospodarka mieszkaniowa.....	16
Dział X - Szkolnictwo i wychowanie.....	18
Dział XI - Kultura i sztuka.....	21
Dział XII - Ochrona zdrowia i opieka społeczna.....	22
Dział XIII - Sport, turystyka, wypoczynek.....	24
Dział XIV - Ochrona środowiska i ochrona przyrody.....	25
Dział XV - Ważniejsze inwestycje o znaczeniu dla miasta oddane w 1999 r.....	27
Dział XVI - Ważniejsze wydarzenia w mieście w 1999 r.....	28
Wybrane zjawiska w Skarżysku-Kamiennej w latach 1980-1999.....	32
Porównanie wybranych wskaźników statystycznych w Skarżysku-Kamiennej, Ostrowcu Świętokrzyskim i Starachowicach.....	37

Objaśnienia :

- znak „*” - zjawisko w danym okresie nie występowało
znak „-” - brak danych

Źródła opracowania :

Opracowano na podstawie informacji z :

- Urzędu Statystycznego w Kielcach
- wydziałów Urzędu Miejskiego w Skarżysku-Kamiennej
- innych jednostek w ramach ich sprawozdawczości

PRZEDMOWA

„Miasto Skarżysko-Kamienna - informator statystyczny” jest trzynastą z kolei tego rodzaju publikacją.

Opracowanie zawiera podstawowe informacje statystyczne o stanie gospodarczym, społecznym i kulturalnym miasta w 1999 roku.

Trzynastoletni okres doświadczeń pozwolił na coraz lepsze kształtowanie treści informatora, dostosowanie ich do zachodzących zmian w gospodarce, a także dokonywanie porównań w czasie z innymi miastami województwa świętokrzyskiego.

Publikacja przeznaczona jest dla władz miasta i jego mieszkańców oraz stanowi istotne źródło informacji dla potencjalnych inwestorów.

inż. Marek Boguszewski

Naczelnik Wydziału

Promocji i Rozwoju Gospodarczego

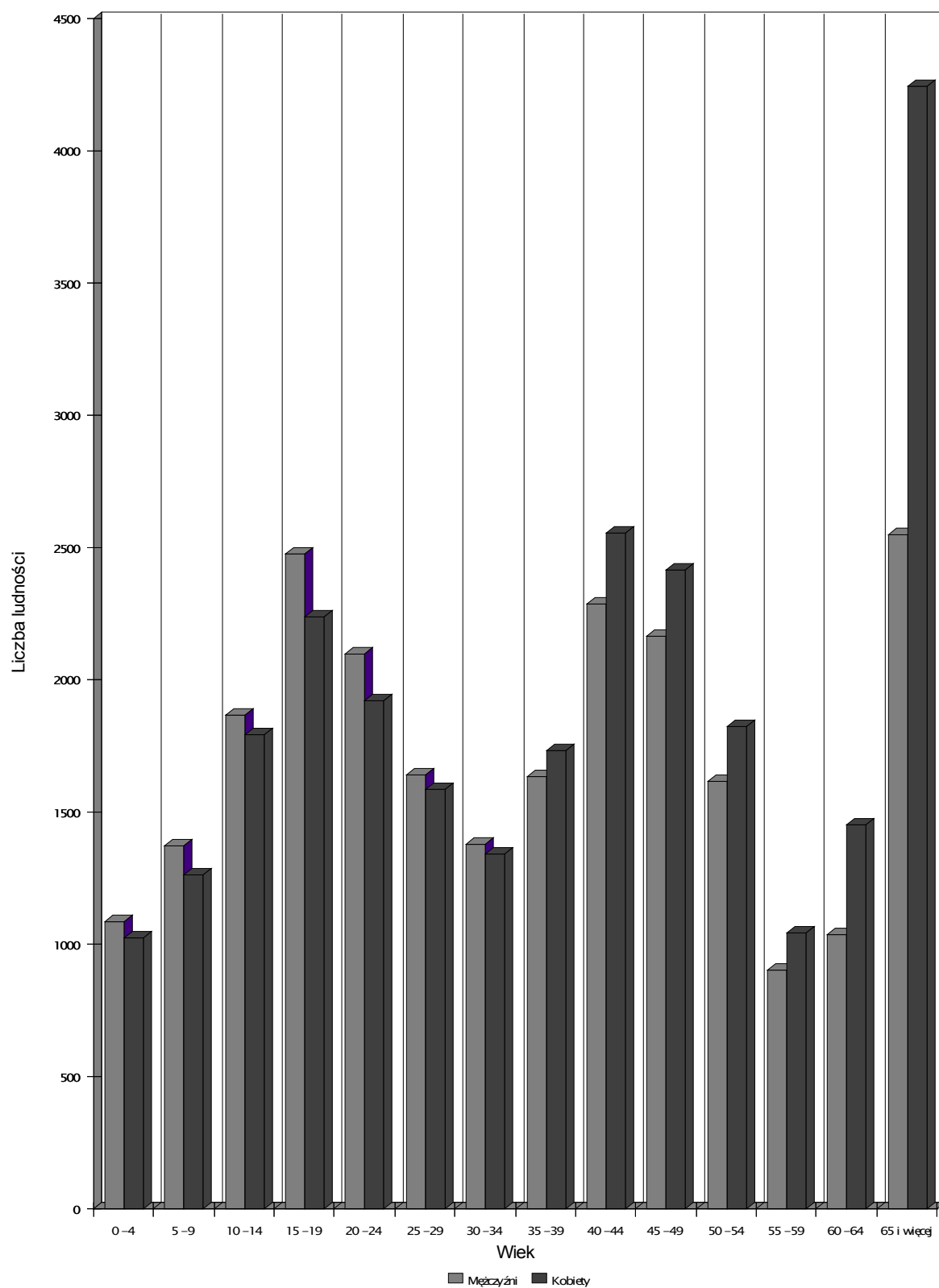
DZIAŁ I. GEOGRAFIA

Wyszczególnienie	1998 r.	1999r.
1	2	3
1. Powierzchnia miasta /km ² /	45.45	45.45
2. Przeciętne położenie miasta nad poziomem morza /w m/	250	250
3. Najwyżej położone miejsce w mieście liczone od poziomu morza /m/	329	329
4. Najniżej położone miejsce w mieście liczone od poziomu morza /m/	219	219
5. Liczba rzek przepływających w obrębie miasta	4	4
6. Liczba zbiorników wodnych retencyjnych	2	2
7. Liczba pomników przyrody	14	14

Rys. 1. Położenie geograficzne miasta Skarżyska-Kamiennej

MAPA



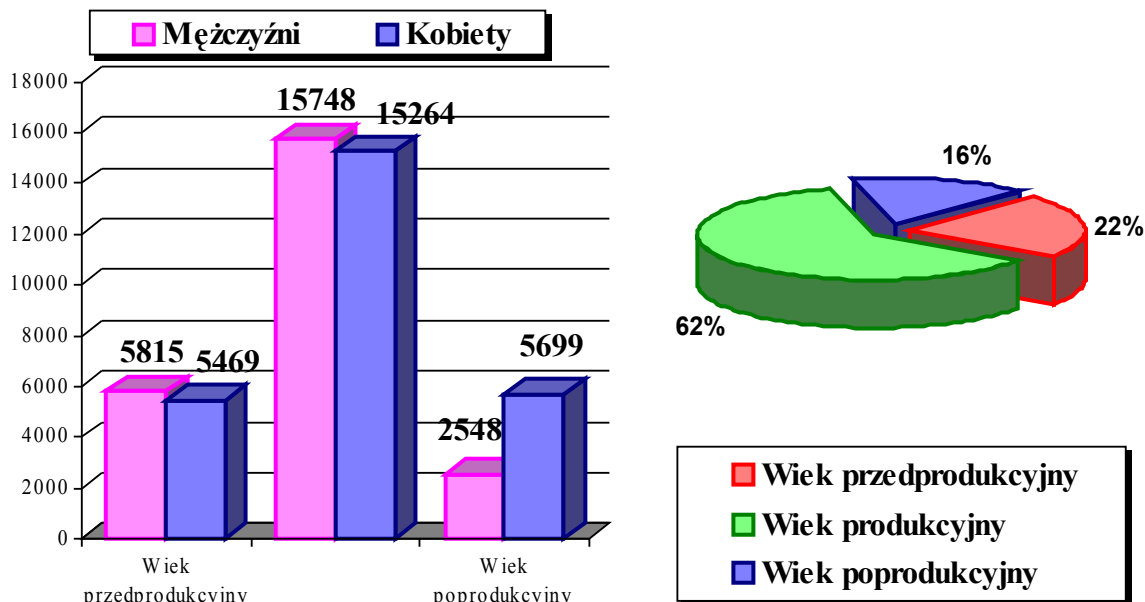


Wyk. 1. Ludność w/g płci i wieku w 1999 r.

DZIAŁ II. DEMOGRAFIA

Wyszczególnienie	1998 r.	1999 r.
1	2.	3.
1. Ludność ogółem /osoby/ - stan na 31.12. w tym: - mężczyźni - kobiety	50.799 24.257 26.542	50.543 24.111 26.432
2. Ludność na 1km ²	1.118	1.112
3. Kobiety na 100 mężczyzn	109,4	109,6
4. Ruch naturalny ludności /w liczbach bezwzględnych/ - małżeństwa - urodzenia - zgony ◆ przyrost naturalny na 1000 ludności: - małżeństwa - urodzenia - zgony - przyrost naturalny	239 397 497 5,47 7,61 9,60 - 1,94	266 386 508 5,21 7,56 9,94 -2,39
5. Liczba rozwodów /zarejestrowanych w USC/	88	81
6. Migracja ludności - n a p ł y w ogółem w tym: - z zagranicy - o d p ł y w ogółem w tym: - zagranica - saldo migracji w tym: - saldo migracji zewnętrznej	357 13 465 20 -108 -7	389 7 482 31 -93 -24

1	2	3
7. Ludność w wieku:		
a) przedprodukcyjnym ogółem		
/osoby/	11.734	11.284
- mężczyźni	6.096	5.815
- kobiety	5.638	5.469
Z liczby ogółem przypada na:		
- wiek niemowlęcy i żłobkowy do 3 lat	1.715	1.667
- wiek przedszkolny 4 - 6 lat	1.523	1.423
- wiek szkoły podstawowej 7-15 lat	6.552	6.237
b) produkcyjnym ogółem	30.932	31.012
- mężczyźni	15.657	15.748
- kobiety	15.247	15.264
c) poprodukcyjnym ogółem	8.133	8.247
- mężczyźni	2.476	2.548
- kobiety	5.657	5.699
8. Procent udziału w ogólnej liczbie ludności:		
a) ludność w wieku przedprodukcyjnym	23,09	22,32
b) ludność w wieku produkcyjnym	60,89	61,36
c) ludność w wieku poprodukcyjnym	16,01	16,32



Wyk. 2. Aktywność zawodowa ludności w 1999 r.

DZIAŁ III. ZATRUDNIENIE

/stan na dzień 30. IX dane wg. US/

Wyszczególnienie	1998 r.	1999 r.
1	2	3
1. Zatrudnienie	16.976	15.820
w tym:		
- rolnictwo, łowiectwo i leśnictwo	93	49
- działalność produkcyjna	5.921	5.220
- wytwarzanie i zaopatrzenie w energię, gaz, wodę	889	880
- budownictwo	296	313
- handel i naprawy	1.176	934
- transport, gospodarka magazynowa i łączność	3.750	3.611
- pośrednictwo finansowe	372	403
- obsługa nieruchomości i firm	541	497
- administracja publiczna i obrona narodowa	394	530
- edukacja	1.271	1.220
- ochrona zdrowia i opieka socjalna	1.865	1.823
- hotele i restauracje	97	67
- pozostała działalność usługowa, komunalna, socjalna i indywidualna	309	273

U w a g i:

1-dane przekazywane przez US nie obejmują wszystkich podmiotów sektora prywatnego.

2-od 1999 r. dane przekazywane są według PKD tj. Polskiej Klasyfikacji Działalności.

Wyszczególnienie	31.12.1998 r.	31.12.1999 r.
1	2	3
2. Liczba zarejestrowanych bezrobotnych w tym:	3.053	4.244
- bezrobotne kobiety	1.719	2.262
- dotychczas nigdzie nie pracujący	521	935
- z wyższym wykształceniem	78	143
3. Liczba wolnych (tworzonych substydiowanych) miejsce pracy w dyspozycji PUP.		
- w ramach prac interwencyjnych	423	357
- w ramach robót publicznych	239	267
4. Liczba osób pobierających zasiłek dla bezrobotnych	792	978
5. Stopa bezrobocia (powiat skarżyski)	14,0 %	19,5 %

DZIAŁ IV. PRZEMYSŁ

produkcja ważniejszych wyrobów

Wyszczególnienie	1998 r.	1999 r.
1	2	3
1. Zakłady Metalowe „MESKO”		
- różny ogrodowe	27.690	14.268
- elektryczne i spalinowe kosiarki do trawy	23.019	17.715
- maszynki do mięsa „JAGA”	34.746	8.149
- sokowirówki	30.336	27.616
- roboty kuchenne	5.183	-
- przetrząsaczo - zgrabiarki	296	-
- oprawy oświetleniowe	15.344	16.075
- butleczarki	36	-
- sprzęt gastronomiczny	-	3.600
- maszyny rolnicze	-	1.197
2. ZPS „FOSKO” Sp. z o.o.(od maja 1995r.) - obuwie (tys. par) ogółem	98.391 ¹	*

¹ dane do czerwca 1998 w związku z wnioskiem o ogłoszenie upadłości (ogłoszona w dniu 17 grudnia)

DZIAŁ V. TRANSPORT I ŁĄCZNOŚĆ

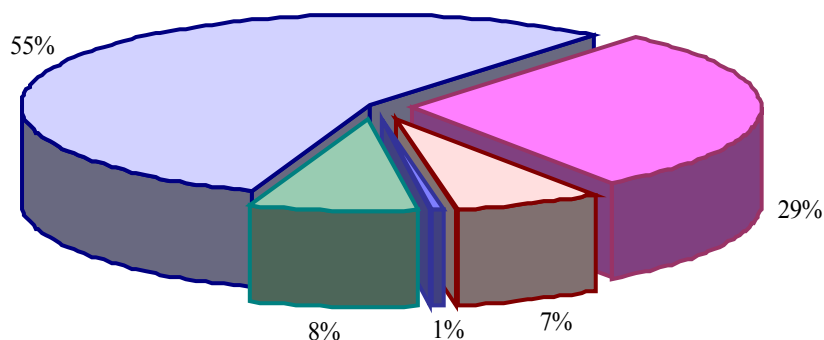
Wyszczególnienie	1998 r.	1999 r.
1	2	3
I. PPKS		
1. Przewóz pasażerów (tys. osób)	4.239	3.822
2. Liczba autobusów (w szt.)	60	63
3. Liczba miejsc w autobusach	2.687	2.716
4. Dł. linii komunikacyjnej ogółem (km)	3.067	3.400
II. M.K.S. Sp. z o.o.		
1. Liczba autobusów (szt.)	45	44
2. Liczba miejsc w autobusach	4.558	4.402
3. Liczba linii autobusowych	33	29
4. Dł. linii komunikacyjnej ogółem (km)	336,9	329,5
5. Przewóz pasażerów środkami komunikacji miejskiej (tys. osób)	7.901,9	7.648,1
III. Pojazdy samochodowe /w szt/		
1. Liczba samochodów osobowych prywatnych ogółem	9.100	10.286
2. Liczba taksówek osobowych	67	71
3. Liczba prywatnego transportu ciężarowego	77	86
4. Liczba motocykli prywatnych	880	874
5. Liczba motorowerów	1.510	1.420
6. Liczba stacji benzynowych	6	9
7. Liczba stacji obsługi samochodów	6	4
IV. Placówki pocztowe i telekomunikacyjne, abonenci		
1. Liczba placówek pocztowych	5	5
2. Liczba placówek telekomunikacyjnych	2	2
3. Liczba abonentów:		
a/ telefonicznych ogółem	14.412	17.234
-na 1000 ludności	283,7	339,3
b/ radiowych i telewizyjnych ogółem	15.673	15.609
-na 1000 ludności	308	308
c/ telewizyjnych ogółem	14.462	14.400
-na 1000 ludności	284	284
4. Liczba nowych połączeń telefonicznych w mieście ogółem	1.668	751
w tym:		
-dla abonentów prywatnych	1.363	571
V. PKP Stacja Skarżysko-Kamienna		
1. Załadunek masy towarowej /t/	28.215	22.551
2. Liczba załadowanych wagonów /szt/	1.143	868

DZIAŁ VI. ROLNICTWO I LEŚNICTWO

(stan posiadania w granicach administracyjnych miasta)

Wyszczególnienie	1998 r.	1999 r.
1	2	3
<u>I. Grunty gospodarstw indywidualnych</u>		
1. Grunty gospodarstw indywidualnych powierzchnia ogółem /ha/ w tym:		
- użytki rolne ogółem	344	344
z tego:		
- grunty orne	249	249
- sady	137	137
- łąki trwałe	2	2
- pastwiska trwałe	59	59
2. Lasy /ha/	51	51
3. Pozostałe grunty /ha/	60	60
	35	35
<u>II. Uprawy pod szkłem i folią</u>		
1. Powierzchnia upraw pod szkłem ogółem /m ² / w tym:		
- szklarnie	3.100	3.100
- inspekty	2.500	2.500
2. Powierzchnia upraw pod folią /m ² /	600	600
	1.800	1.200
<u>III. Pracownicze ogródki działkowe</u>		
1. Liczba ogródków / działek/ ogółem /szt/	837	837
2. Powierzchnia ogródków działkowych ogółem /ha/	29	29
<u>IV. Lasy</u>		
1. Powierzchnia lasów i gruntów leśnych ogółem /ha/ w tym:		
- lasy resortu leśnictwa	1.879	1.879
- lasy na gruntach państwowych	1.046	1.046
- lasy w dyspozycji administracji /komunalne/	547	547
- lasy wspólnot gruntowych	129	129
- lasy indywidualnych gospodarstw użytkowników działek rolnych	13	13
2. Powierzchnia lasów w stosunku do powierzchni miasta /w %/	144	144
	41,3	41,3

Wyk. 3. Powierzchnia lasów i gruntów leśnych w 1999 r.



■ Lasy resortu rolnictwa	■ Lasy na gruntach państwowych
■ lasy komunalne	■ lasy wspólnot gruntowych
■ lasy użytkowników indywidualnych	

DZIAŁ VII. HANDEL, USŁUGI, RZEMIOSŁO

Wyszczególnienie	1998 r.	1999 r.
1	2	3
I. Handel - detal		
1. Liczba domów towarowych i dużych pawilonów handlowych	12	11
2. Liczba sklepów i punktów sprzedaży detalicznej ogółem	1.287	1.341
3. Liczba placów targowych funkcjonujących	2	2
II. Gastronomia		
1. Liczba lokali gastronomicznych w tym:	151	146
- tzw. mała gastronomia	93	90
2. Liczba stołówek i bufetów zakład.	23	23
III. Skup surowców wtórnych		
1. Ilość punktów skupu surowców wtórnych	38	41
IV. Usługi i rzemiosło		
1. Liczba zakładów rzemieślniczych i usługowych - zgłoszonych do ewidencji działalności gospodarczej	1.809	1.860

DZIAŁ VIII. GOSPODARKA KOMUNALNA

Wyszczególnienie	1998 r.	1999 r.
1	2	3
I. Gospodarka wodno ściekowa		
1. Liczba miejskich ujęć wody /głębiniowych/	4	4
2. Liczba studni głębinowych /w ramach ujęć czynnych/	8	8
3. Długość sieci wodociągowej ulicznej ogółem /km/	192,2	193,8
w tym:		
- sieć rozdzielcza + sieć tranzytowa bez przyłączy	132,9	133,8
- przyłącza	59,3	60,0
4. Przyłącza wodociągowe prowadzące do budynków mieszkalnych ogółem /szt/	4.436	4.477
5. Zdolność produkcyjna wodociągów /m ³ /d/	20.342	20.342
6. Liczba źródeł ulicznych czynnych	12	7
7. Długość sieci kanalizacyjnej ogółem /km/	136,7	137,3
w tym:		
- sanitarnej łącznie z przyłączami	90,1	90,7
- deszczowej	46,6	46,6
8. Podłączenia kanalizacyjne prowadzące do budynków mieszkalnych /szt/	1.958	1.973
9. Zdolność przepustowa oczyszczalni ścieków ogółem wg. pozwolenia wodno-prawnego /m ³ /d/	20.000	20.000
10. Ilość ścieków odprowadzanych kanalizacją miejską /m ³ /d/	14.430	15.768
w tym:		
- oczyszczonych metodą mechaniczno-biologiczną	14.430	15.768
- nie oczyszczonych	0	0

1.	2.	3.
II. Gospodarka cieplna, gazowa i energetyczna		
1. Liczba ciepłowni		
- centralne ciepłownie	1	1
- kotłownie osiedlowe	2	2
2. Długość sieci ciepłej /km/		
	24,5	24,5
3. Długość sieci gazowej głównej, rozdzielczej bez połączeń do budynków /km/		
	80,74	81,28
4. Połączenia gazowe prowadzące do budynków mieszkalnych /szt/		
	2.864	2.909

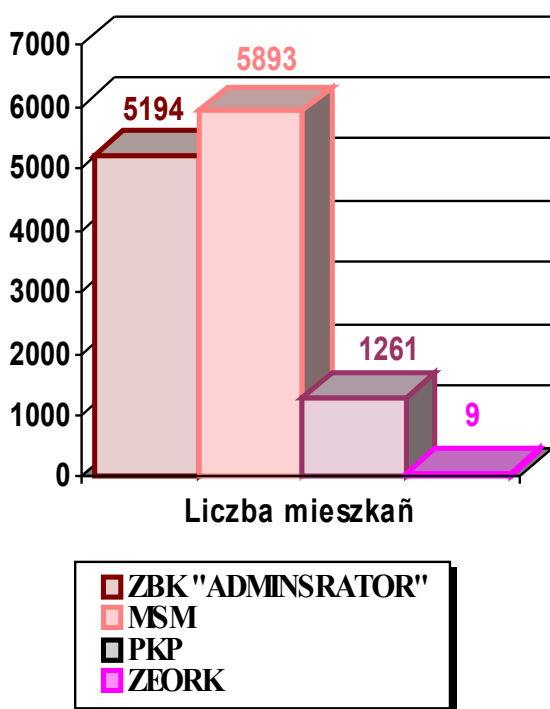
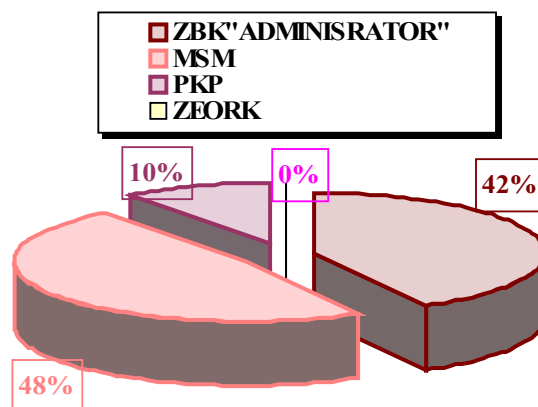
5. Liczba odbiorców gazu sieciowego przewodowego /gosp. dom./	13.588	13.760
6. Liczba odbiorców energii elektrycznej wg. zaewidencjonowanych liczników ogółem	21.927	21.690
7. Ilość punktów świetlnych na terenie miasta	3.033	3.063
III. Drogownictwo		
1. Długość jezdni ogółem /km/	129,9	129,9
- o nawierzchni twardej ulepszonej	100,3	100,5
- % do ogółu jezdni	77,0	77,4
- o nawierzchni nie ulepszonej i gruntowej	29,6	29,4
- % do ogółu jezdni	23,0	22,6
2. Liczba wiaduktów	2	2
3. Liczba mostów	9	9
4. Liczba kładek /nad rzekami i torami/	7	7
IV. Oczyszczanie miasta		
1. Ilość komunalnych wysypisk śmieci	1	1
2. Ilość śmieci przyjętych przez wysypisko /m ³ /	50.800	52.300
V. Pozostałe		
1. Ilość parków miejskich	1	1
2. Liczba szaletów miejskich	-	-

DZIAŁ IX. GOSPODARKA MIESZKANIOWA

Wyszczególnienie	1998 r.	1999 r.
1	2	3
I. Zasoby mieszkaniowe zamieszkane ogółem - mieszkania - izby	17.321 56.210	17.397 56.493
II. Budownictwo mieszkaniowe 1. Mieszkania oddane do użytku w budownictwie wielorodzinnym ogółem w tym: - spółdzielczych - zakładowych - prywatnych komercyjnych 2. Mieszkania oddane do użytku w budownictwie jednorodzinnym	25 - - 25 25	40 40 - - 12
III. Gospodarka mieszkaniowa A. MSM 1. Liczba budynków wielorodzinnych 2. Zasoby mieszkaniowe: - mieszkania - izby - pow. użytkowa lokali mieszkalnych /tys. m ² / 3. Członkowie spółdzielni ogółem w tym: - zamieszkałych - oczekujących na mieszkanie 4. Liczba kandydatów na członków ogółem B. ZBK „Administrator” – zasoby komunalne 1. Liczba budynków 2. Liczba mieszkań 3. Liczba osób zamieszkałych w zasobach ZBK „Administrator” Sp. z o.o.	91 5.873 19.659 287 7.116 5.901 1.222 494 255 5.176 13.734	91 5.893 19.707 288 6.903 5.889 1.014 449 255 5.194 13.569

1	2	3
IV. Budownictwo zakładowe		
A. Zakłady Metalowe „MESKO”		
1. Liczba budynków	4 ¹	2
2. Liczba mieszkań	197	100
3. Liczba mieszkańców	731	365
B. PKP		
1. Liczba budynków	64	64
2. Liczba mieszkań	1.261	1.261
3. Liczba mieszkańców	4.301	4.301
C. Zakład Energetyczny		
1. Liczba budynków	2	2
2. Liczba mieszkań	9	9
3. Liczba mieszkańców	18	18

¹Budynki Zakładów Metalowych „MESKO” są administrowane przez ZBK „Administrator” Sp. z o.o.



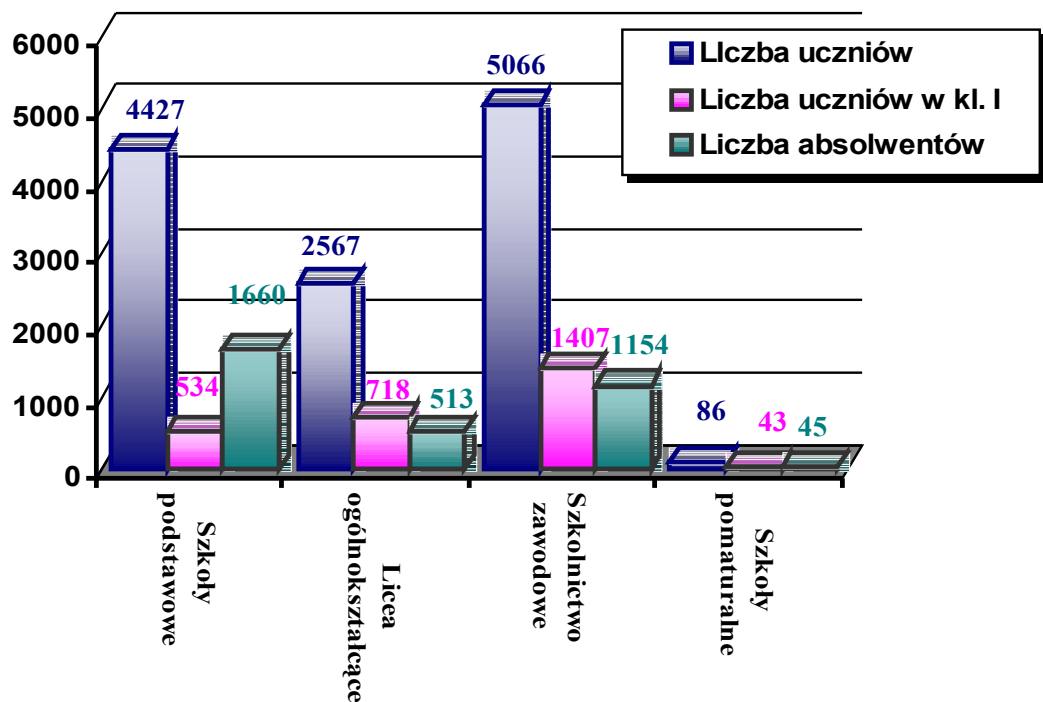
Wyk.4. Liczba mieszkań w 1999 r.

DZIAŁX. SZKOLNICTWO I WYCHOWANIE

Wyszczególnienie	1998 r.	1999 r.
1	2	3
I. Przedszkola		
1. Liczba przedszkoli	9	9
2. Liczba miejsc w przedszkolach /normatywna/	1.025	1.025
3. Liczba dzieci w przedszkolach	1.057	1.010
4. Liczba dzieci w oddziałach przed- szkolnych „0”	275	246
5. Ogólna liczba dzieci w wieku 3-6 lat - % dzieci objętych wychowaniem przedszkolnym do ogólnej liczby dzieci	1.960 54 %	1.878 54 %
6. Liczba pełnozatrudnionych nauczycieli w przedszkolach /łącznie z oddziałem „0”/	81	81
II. Szkoły Podstawowe		
1. Liczba szkół	10	10
2. Liczba pomieszczeń dydaktycznych	200	200
3. Liczba uczniów ogółem	5.541	4.427
4. Liczba uczniów w kl. I	586	534
5. Liczba absolwentów	889	1.660
- klasy ósme	889	916
- klasy szóste	-	744
6. Liczba stołówek w szkołach	10	10
III. Gimnazja		
1. Liczba gimnazjów	*	3
2. Liczba uczniów ogółem	*	779
3. Liczba uczniów w kl. I	*	779
IV. Licea Ogólnokształcące		
1. Liczba szkół	3	3
2. Liczba uczniów ogółem	2.447	2.567
3. Liczba uczniów w kl. I	675	718
4. Liczba absolwentów	468	513
V. Szkoły Zawodowe		
1/ Zespół Szkół Zawodowych im. Bohaterów Września 1939r.		
1. Liczba uczniów ogółem	965	832
2. Liczba uczniów w kl. I	267	175
3. Liczba absolwentów	274	173

2/ Zespół Szkół Ekonomicznych im. Mikołaja Kopernika		
1. Liczba Uczniów ogółem	825	833
2. Liczba uczniów w kl. I	246	261
3. Liczba absolwentów	236	212
3/ Zespół Szkół Samochodowych		
1. Liczba uczniów ogółem	880	862
2. Liczba uczniów w kl. I	301	273
3. Liczba absolwentów	216	192
4/ Zespół Szkół Budowlanych		
1. Liczba uczniów ogółem	592	602
2. Liczba uczniów w kl. I	223	206
3. Liczba absolwentów	179	137
5/ Techniczne Zakłady Naukowe		
1. Liczba uczniów ogółem	1.070	1.300
2. Liczba uczniów w kl. I	267	385
3. Liczba absolwentów	237	324
6/ Zespół Szkół Kolejowych		
1. Liczba uczniów ogółem	647	637
2. Liczba uczniów w kl. I	134	107
3. Liczba absolwentów	128	116
VI. Szkoły pomaturalne		
1/ Medyczne Studium Zawodowe		
1. Liczba uczniów ogółem	70	38
2. Liczba uczniów w kl. I	21	20
3. Liczba absolwentów	23	19
2/ Policealne Studium Ekonomiczne (przy ZSE) ¹		
1. Liczba uczniów ogółem	60	*
2. Liczba uczniów w kl. I	33	*
3. Liczba absolwentów	27	*
3/ Policealne Studium Zawodowe (przy ZSZ)		
1. Liczba uczniów ogółem	15	14
2. Liczba uczniów w kl. I	15	*
3. Liczba absolwentów	-	16
4/ Policealne Studium Zawodowe (przy ZSS)		
1. Liczba uczniów ogółem	44	34
2. Liczba uczniów w kl. I	26	23
3. Liczba absolwentów	18	10
¹ – zaprzestanie działalności w roku szkolnym 1998/1999		
VII. Szkoły artystyczne		

1/ Szkoła Muzyczna I stopnia		
1. Liczba uczniów ogółem	140	141
2. Liczba uczniów w kl. I	31	48
3. Liczba absolwentów	20	33
VIII. Państwowy Dom Dziecka		
1. Liczba wychowanków /przeciętna/	40	40
IX. Specjalne Ośrodki Szkolno- Wychowawcze		
- ilość placówek	2	2
- ilość dzieci	302	301
X. Specjalny Ośrodek Szkolny dla Dzieci Niepełnosprawnych Ruchowo		
- ilość dzieci	66	56
XI. I Prywatne Dienne LO im. L. Staffa		
- liczba uczniów	11	21
- liczba uczniów w kl. I	11	10
- liczba absolwentów	*	*
XII. I Prywatne Zaoczne LO im. J. Piłsudskiego		
- liczba uczniów	80	77
- liczba uczniów w kl. I	12	11
- liczba absolwentów	42	42



Wyk.5. Dane za rok szkolny 1998/99

DZIAŁ XI. KULTURA I SZTUKA

Wyszczególnienie	1998 r.	1999 r.
1	2	3
1/. Liczba domów kultury	1	1
2/. Liczba kin - liczba miejsc na widowni	1 450	1 450
3/. Liczba bibliotek ogółem w tym: - filii biblioteki publicznej - bibliotek zakładowych - bibliotek pedagogicznych 1. Liczba ludności na jedną placówkę biblioteczną ogółem 2. Liczba zbiorów bibliotecznych ogółem w tym: - MBP 3. Czytelnicy ogółem w tym: - MBP 4. Wypożyczenia i udostępnianie zbiorów ogółem w tym: - MBP	7 5 1 1 7.257 205.993 158.531 9.225 7.371 223.115 191.906	7 5 1 1 7.220 204.600 156.802 8.809 7.044 232.169 202.035
4/. Liczba świetlic i klubów prowadzących działalność kulturalną	3	3
5/. Liczba sal koncertowych ogółem - liczba miejsc w tym: - Szkoła Muzyczna - Miejskie Centrum Kultury	2 786 190 596	2 786 190 596
6/. Liczba muzeów - liczba zwiedzających	1 20.080	1 20.080
7/. Liczba miejsc i pomników pamięci narodowej ogółem	33	33

DZIAŁXII. OCHRONA ZDROWIA**I OPIEKA SPOŁECZNA**

Wyszczególnienie	1998 r.	1999 r.
1	2	3
I. Ochrona zdrowia		
1. Liczba szpitali	1	1
- liczba łóżek szpitalnych	388	388
2. Liczba przychodni ogółem	5	5
z tego:		
- rejonowych	4	4
- specjalistycznych	1	1
3. Liczba poradni ogółem	48	66
w tym:		
- ogólnych	4	19
- pediatrycznych	4	11
- dla kobiet	4	5
- innych - specjalistycznych	29	25
- stomatologicznych	5	5
- specjalistyczne stomatologiczne	2	1
4. Liczba gabinetów dentystycznych /bez szkolnych i prywatnych/	7	4
- liczba gabinetów w szkołach	18	12
5. Liczba lekarzy medycyny ogółem	125	125
- na 10.000 ludności	24,6	24,7
w liczbie lekarzy ogółem jest:		
- internistów	29	26
- pediatrów	15	15
- neonatologów	5	5
- ginekologów	12	11
- chirurgów	9	10
- okulistów	3	4
- otolaryngologów	3	3
- neurologów	5	2
- ortopedów	5	5
- radiologów	3	4
- dermatologów	1	1
- anestezjologów	6	7
- chorób zakaźnych	5	5
- pulmonologów	2	3
- psychiatrów	2	2
- reumatologów	2	1
- kardiologów	1	1
- chirurgii onkologicznej	2	2
- patomorfologów	1	1
- diagnostyki laboratoryjnej	-	2
- rehabilitantów	2	3
- urologów	1	1
- endokrynologów	-	1

- chorób płuc	-	3
- medycyny ogólnej	-	4
6. Liczba lekarzy dentyków ogółem	22	16
- na 10.000 ludności	4,4	3,2
7. Liczba pielęgniarek ogółem	344	390
- na 10.000 ludności	68	77
8. Liczba aptek	15	15
- liczba ludności na 1 aptekę	3.387	3.369
9. Liczba karetok pogotowia ratunkowego ogółem	10	4
- liczba karetok pogotowia ratunkowego dyżurujących na jedną dobę	5	3
	i 1 wóz „R”	i 1 wóz „R”
II. Opieka społeczna		
1. Liczba domów pomocy społecznej	1	1
2. Liczba osób w Domu Pomocy Społ.	54	54
3. Liczba osób oczekujących na miejsce w Domu Pomocy Społecznej	22	15
4. Liczba stałych podopiecznych	254	1130 ²
5. Liczba siostr:		
- PCK	-	-
- PKPS	-	-
- MOPS	63	61
III. Żłobki		
1. Liczba żłobków	1	1
- liczba miejsc w żłobku /normatywna/	30	30
- liczba dzieci w żłobku /średnia/	25	21

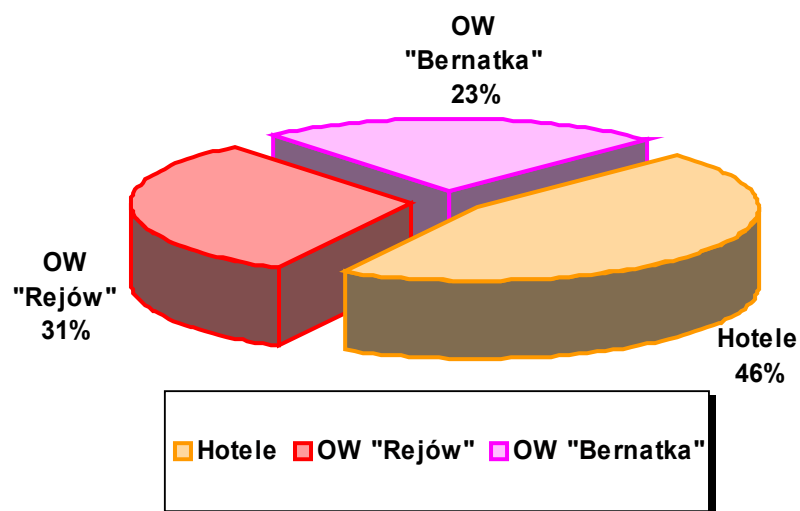
U W A G A:

1. dane odnośnie ochrony zdrowia były przekazane przez Zakład Opieki Zdrowotnej oraz Samodzielny Publiczny Zakład Opieki Zdrowotnej „Przychodnie Miejskie” ,
2. liczba stałych podopiecznych MOPS to rodziny z terenu miasta – zasiłkobiorcy rent socjalnych, zasiłków stałych i stałych wyrównawczych, okresowych zasiłków gwarantowanych, usług opiekuńczych oraz bezpłatnych posiłków.

DZIAŁXIII. SPORT, TURYSTYKA, WYPOCZYNEK

Wyszczególnienie	1998 r.	1999 r.
1	2	3
1. Liczba stadionów sportowych (bez szkolnych)	2	2
2. Liczba klubów sportowych	3	3
3. Liczba sekcji sportowych	11	12
4. Liczba kortów tenisowych	5	5
w tym : placów gry	8	8
5. Liczba ośrodków wypoczynkowych	2	2
6. Liczba hoteli	2	2
-liczba miejsc	101	101
7. Liczba miejsc noclegowych w obiektach turystycznych ogółem	122	122
w tym:		
- ośrodek „Rejów”	70	70
- domków campingowych	10	10
- ośrodek „Bernatka”	52	52
- domków campingowych	15	15
8. Liczba biur turystycznych	6	6
9. Liczba przewodników turystycznych	18	18
10. Liczba wypożyczalni sprzętu sportowego i turystycznego	*	*

Wyk. 6. Liczba miejsc noclegowych



DZIAŁ XIV. OCHRONA ŚRODOWISKA

I OCHRONA PRZYRODY

Wyszczególnienie	1998 r.	1999 r.
1	2	3
1. Liczba chronionych obiektów przyrody na terenie miasta (szt.)	14	14
2. Średnioroczny opad pyłu w gramach (m ²) rok przy dopuszczalnej normie 200 gram (m ²) rok	70	68
3. Stężenie SO ₂ w powietrzu - średnioroczne (norma dop. 40 µg/m ³) - maksymalne śr. dobowe (norma dop. 150 µg/m ³)	8,5 51,2	9,7 49
4. Stężenie NO ₂ w powietrzu - średnioroczne (norma dop. 40 µg/m ³) - maksymalne dobowe (norma dop. 150 µg/m ³)	30,5 72,4	31,3 62
5. Stężenie pyłu zawieszonego w powietrzu - średnioroczne (norma dop. 50 µg/m ³) - maksymalne dobowe (norma dop. 125 µg/m ³)	16,6 217,0	15,7 128
6. Zawartość w pyle zawieszonym: - ołowiu (norma dop. 0,5 µg/m ³) - kadmu (norma dop. 0,01 µg/m ³) - chromu (norma dop. 0,4 µg/m ³)	0,049 0,001 0,004	0,058 0,0004 0,014

Hałas komunikacyjny w mieście Skarżysko-Kamienna

Wyszczególnienie	1991 [★]	1997 ^{★★}
1	2	3

Ilość stanowisk pomiarowych	143	122
Rozkład ilości punktów pomiarowych w poszczególnych przedziałach poziomu hałasu:		
do 45 dB _A		
45,1-50,0	5	0
50,1-55,0	9	4
55,1-60,0	17	21
60,1-65,0	17	22
65,1-70,0	25	18
70,1-75,0	38	30
pow. 75,1	25	22
	7	5
Ulice o najniższym natężeniu hałasu komunikacyjnego	ul. Żytunia -43,2dB _A ul. Osterwy -44,1 ul. Grota Roweckiego -44,6 ul. Ponurego -44,8	ul. M. Reja -47,2dB _A ul. Polna -48,9 ul. Długosza -49,3 ul. Żytunia -49,6
Ulice o najwyższym natężeniu hałasu komunikacyjnego	ul. Krakowska -76,8dB _A Al. Niepodległości -74,4 ul. Legionów -73,1 ul. 1-go Maja -72,9 ul. Wojska Polskiego -72,9 Al. Piłsudskiego -71,5	ul. Krakowska -77,5dB _A ul. Wojska Polskiego -74,8 Al. Niepodległości -74,8 Al. Piłsudskiego -72,8 ul. Żurawia -71,6 ul. 1-go Maja -71,4
Najwyższe zamierzone natężenie ruchu pojazdów w ciągu godziny podczas wykonywania pomiarów hałasu	ul. Krakowska -1180 ul. Legionów - 700 ul. Wojska Polskiego - 600 ul. 1-go Maja - 600	ul. Krakowska -1184 Al. Piłsudskiego - 692 ul. Legionów - 644 Al. Niepodległości - 568

*- w roku 1991 pomiary hałasu komunikacyjnego wykonał Wojewódzki Ośrodek Badań i Kontroli Środowiska w Kielcach

**- w roku 1997 plan akustyczny miasta Skarżyska-Kamiennej wykonał Wojewódzki Inspektorat Ochrony Środowiska w Kielcach

DZIAŁ XV. WAŻNIEJSZE INWESTYCJE w MIEŚCIE

ODDANE w 1999 r.

1. Modernizacja i rozbudowa oczyszczalni ścieków (w trakcie realizacji, całkowity koszt 20.000.000 zł)	3.112.516,16 zł
2. Budowa ul. Rynek i ulic przyległych	1.452.345,65 zł
3. Boiska przy Szkole Podstawowej Nr 13	1.257.449,10 zł
4. Kanalizacja sanitarna w ul. Paryskiej	712.685,74 zł
5. Modernizacja oświetlenia ulicznego	424.032,21 zł
6. Budowa kolektora „C” i kanalizacji deszczowej w ul. Norwida i ul. Konarskiego	306.760,83 zł
7. Zasilanie energetyczne Os. Żurawia III	245.234,88 zł
8. Modernizacja kotłowni przy SP Nr 3 (olej)	223.715,54 zł
9. Budowa ul. Spokojnej	172.475,93 zł
10. Modernizacja kotłowni przy SP Nr 8 (gaz)	157.631,82 zł
11. Modernizacja kotłowni przy SP Nr 6 (gaz)	154.173,18 zł
12. Kanalizacja sanitarna w ul. Konarskiego (od ul. Grottgera do ul. Krakowskiej)	124.742,36 zł
13. Budowa ul. Kasztanowej	102.738,55 zł



R A Z E M: 7.907.216,04 zł

DZIAŁ XVI. WAŻNIEJSZE WYDARZENIA w MIEŚCIE w 1999 r.

11 styczeń	Oficjalne otwarcie Urzędu Powiatowego
luty	Jubileusz 40-lecia Szkoły Podstawowej Nr 5 w Skarżysku.
26 kwiecień	Wizyta wicepremiera Janusza Tomaszewskiego w Powiatowej Komendzie Państwowej Straży Pożarnej w Skarżysku-Kamiennej.
28 kwiecień	XVII Konkurs Młodych Pianistów „Nad Kamienną”.
26 maj	II Ogólnopolski Turniej Tańca Towarzyskiego „Wiosna’99”.
29-30 maj	III Świętokrzyska Olimpiada Specjalna.
maj	Uroczysta akademia w Państwowej Szkole Muzycznej z okazji 80-lecia PCK
4-5 czerwiec	Obchody 150-lecie istnienia Szkoły Podstawowej Nr 2 na Borze.
6 czerwiec	„Festyn rodzinny” organizowany przez Miejskie Centrum Kultury w czasie którego przyznano tytuły „Skarżyszczanina Roku”. Dyplomy i medale otrzymali: <u>Jerzy Miazga</u> prezes spółki Auto-skar (w kategorii organizator przedsiębiorczości); <u>Bożena Piasta-Kasiak</u> pisarka, malarka i publicystka (animator życia kulturalnego); <u>Krzysztof Woliński</u> nauczyciel wf. w SP 2 i trener biegaczy STS (organizator sportu, turystyki i wypoczynku); <u>Jakub Urban Siewierski</u> uczeń TZN (najlepszy uczeń skarżyskich szkół) i <u>Beata i Mariusz Machowscy</u> (właściciele najładniejszej posesji).
10 czerwiec	Uroczysta sesja Rady Miasta i Powiatu dla uczczenia pamięci męczennika z okresu II wojny światowej księdza Kazimierza Tomasza Sykulskiego
1 lipiec	Wizyta ministra pracy i polityki socjalnej Longina Komołowskiego w ZM „MESKO” S.A. i spotkanie z władzami miasta i powiatu.
lipiec	Powstanie Rady Dyrektorów, w skład której weszli przedstawiciele największych firm powiatu skarżyskiego.
lipiec	Rozpoczęcie działalności przez Powiatowe Centrum Pomocy Rodzinie,
lipiec	Powołanie Agencji Rozwoju Powiatu przez Powiat Skarżyski.
lipiec – wrzesień	VI Letnie Koncerty Festiwalowe Skarżysko-Kamienna ’99.

24-31 lipiec	Udział delegacji młodzieży ze Skarżyska w Międzynarodowym Obozie w Stafford
29 lipiec – 2 sierpień	Wizyta Prezydenta Miasta Lubosława Langerera i Przewodniczącego Rady Miasta Bogdana Rysia w Stafford.
sierpień	Zwycięstwo Skarżyska w piątej edycji Ogólnopolskiego Sportowego Turnieju Miast i Gmin.
16-21 sierpień	Skarżysko na antenie audycji Radia Kielce „Radiostopem na wakacje”.
22 sierpień	Festyn „Radiostopem na wakacje” organizowany przez Radio Kielce.
26 sierpień	„I Sesja Planowania Strategicznego” – jako etap opracowywania strategii rozwoju, która określiła mocne i słabe strony oraz szansę i zagrożenia dla miasta, z udziałem przedstawicieli różnych środowisk miast.
wrzesień	Wystawa 28 grafik z całego świata w ramach imprezy „Triennale 100 miast” w Muzeum im. Orła Białego
3-4-5 wrzesień	I Światowy Zjazd Wilnian i Kresowian w Sanktuarium Matki Bożej Ostrobramskiej
9 wrzesień	Wizyta Jolanty Kwaśniewskiej, szefa Kancelarii Prezydenta Ministra Marka Ungiera, prof. Bogdan Hazana krajowego konsultanta ds. położnictwa i ginekologii, prof. Włodzimierz Fijałkowskiego twórcy „Szkoły rodzenia” w Polsce w związku z wręczeniem Szpitalowi Miejskiemu im. Marii Curie-Skłodowskiej tytułu „Szpital Przyjazny Dziecku” przyznawanego przez UNICEF i WHO
15 wrzesień	Wizyta ministra gospodarki Janusza Steinhoffa w Zakładach Metalowych MESKO S.A. oraz spotkanie z władzami miasta i powiatu, udział w forum gospodarczym powiatu.
17 wrzesień	Likwidacja Posterunku Celnego w Skarżysku.
26 wrzesień – 3 październik	V Tydzień Kultury Chrześcijańskiej organizowany przez Klub Inteligencji Katolickiej.
2 październik	Uroczyste otwarcie kompleksu sportowo-rekreacyjnego przy SP Nr 13 z udziałem m.in. Senatora Krzysztofa Lipca i Posła Stanisława Głowackiego.

- 7 października „II Sesja Planowania Strategicznego” – kolejny etap prac przy opracowaniu „Strategii rozwoju dla miasta Skarżyska-Kamiennej do 2010 r.”
- 7 października Rejestracja Stowarzyszenia „Przedsiębiorcy Skarżyska”
- 18 października „Młodzieżowa Sesja Planowania Strategicznego” z udziałem młodzieży ze skarżyskich szkół średnich (klasy maturalne)
- 27 i 28 października „III Sesja Planowania Strategicznego” – jako kolejny etap opracowywania „Strategii rozwoju dla miasta Skarżyska-Kamiennej do 2010 r.”, w którym określono kierunki jego rozwoju oraz harmonogramy realizacji głównych celów.
- 3 listopad Podpisanie aktu notarialnego utworzenia spółki z o.o. „Mesko – Rol” z części majątku Zakładów Metalowych „MESKO” S.A., która będzie zajmowała się produkcją maszyn do rolnictwa, kosiarek, przetrząsarko-zgrabiarek, roznów ogrodowych.
- 7 listopad Otwarcie wystawy „Skarżysko – ludzie, fakty, wydarzenia” w Muzeum im. Orła Białego
- 11 listopad V Bieg o Błękitną Wstęgę Kamiennej i I Bieg Integracyjny organizowany przez Klub Olimpiada 2012 i Stowarzyszenie Solidarni z Niepełnosprawnymi – Integracja. Gośćmi honorowymi byli: prezes Polskiego Towarzystwa Olimpijczyków, wicemistrz olimpijski i mistrz świata we florecie Ryszard Parulski, wicemistrz olimpijski i mistrz świata w zapasach Andrzej Supron oraz triumfator tegorocznego Tour de Pologne Tomasz Brożyna.
- 18 listopad Podsumowanie „III Sesji Planowania Strategicznego”
- 4-5 grudzień XXVII Ogólnopolski Turniej Recytatorski im. Leopolda Staffa organizowany przez Miejskie Centrum Kultury pod patronatem honorowym Prezydenta Miasta Lubośława Langerera.
- 5 grudzień Uroczyste otwarcie pracowni komputerowej pod patronatem Prezydenta Aleksandra Kwaśniewskiego w Zespole Szkół Samochodowych.
- 21 grudzień Podpisanie umowy między Zarządem Miasta, a MVV ESCO Polska Sp. z o.o. z Warszawy, będącej strategicznym inwestorem dla Energetyki Ciepłej Sp. z o.o.

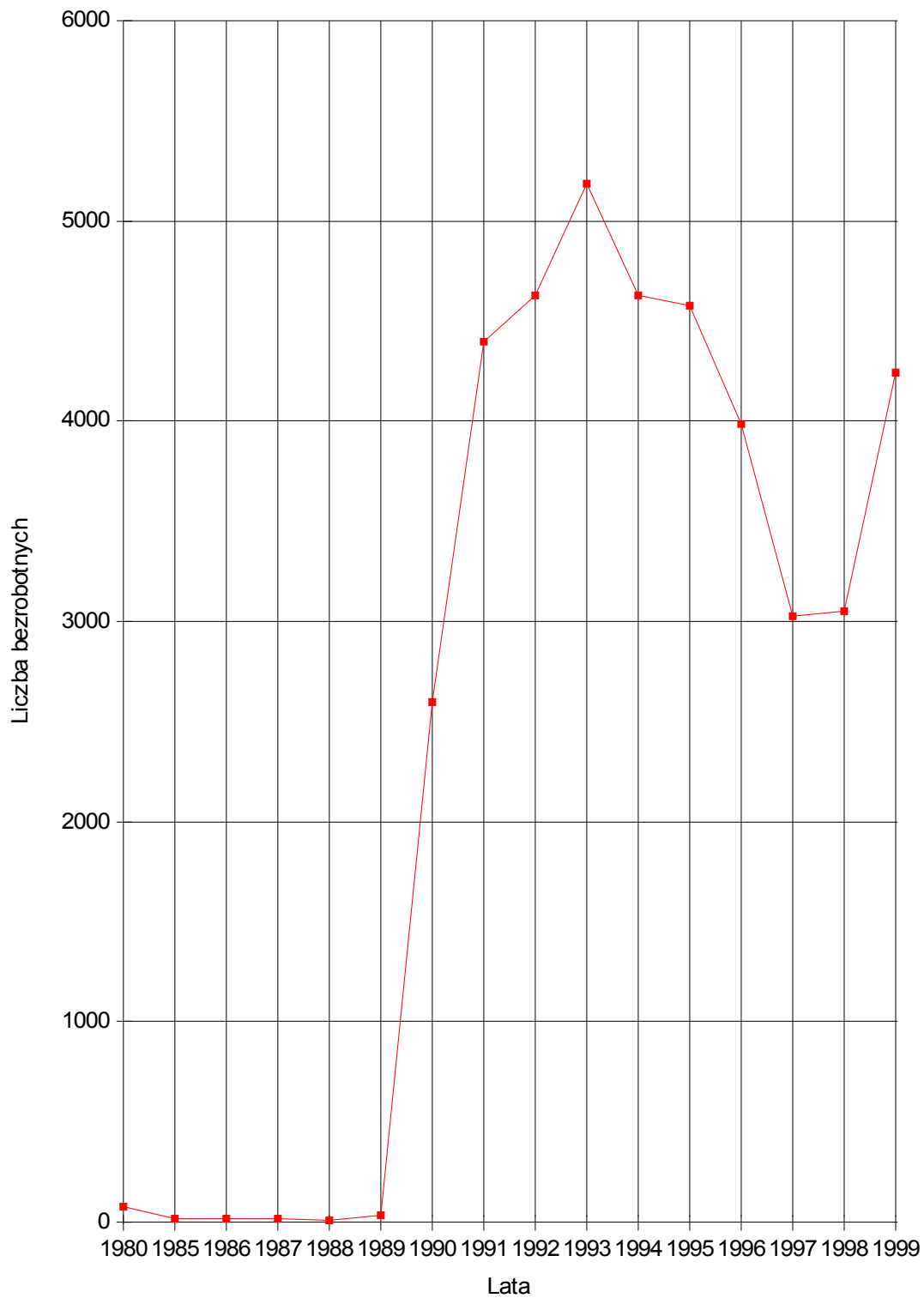
21 grudzień

Rozporządzenie Rady Ministrów w sprawie przyłączenia do Skarżyska-Kamiennej sołectw Pogorzałego i Skarżyska-Książęcego z dniem 1 stycznia 2000 roku.

**WYBRANE ZJAWISKA
W SKARŻYSKU-KAMIENNEJ
W LATACH 1980-1999**

Poziom bezrobocie w Skarżysku-Kamiennej

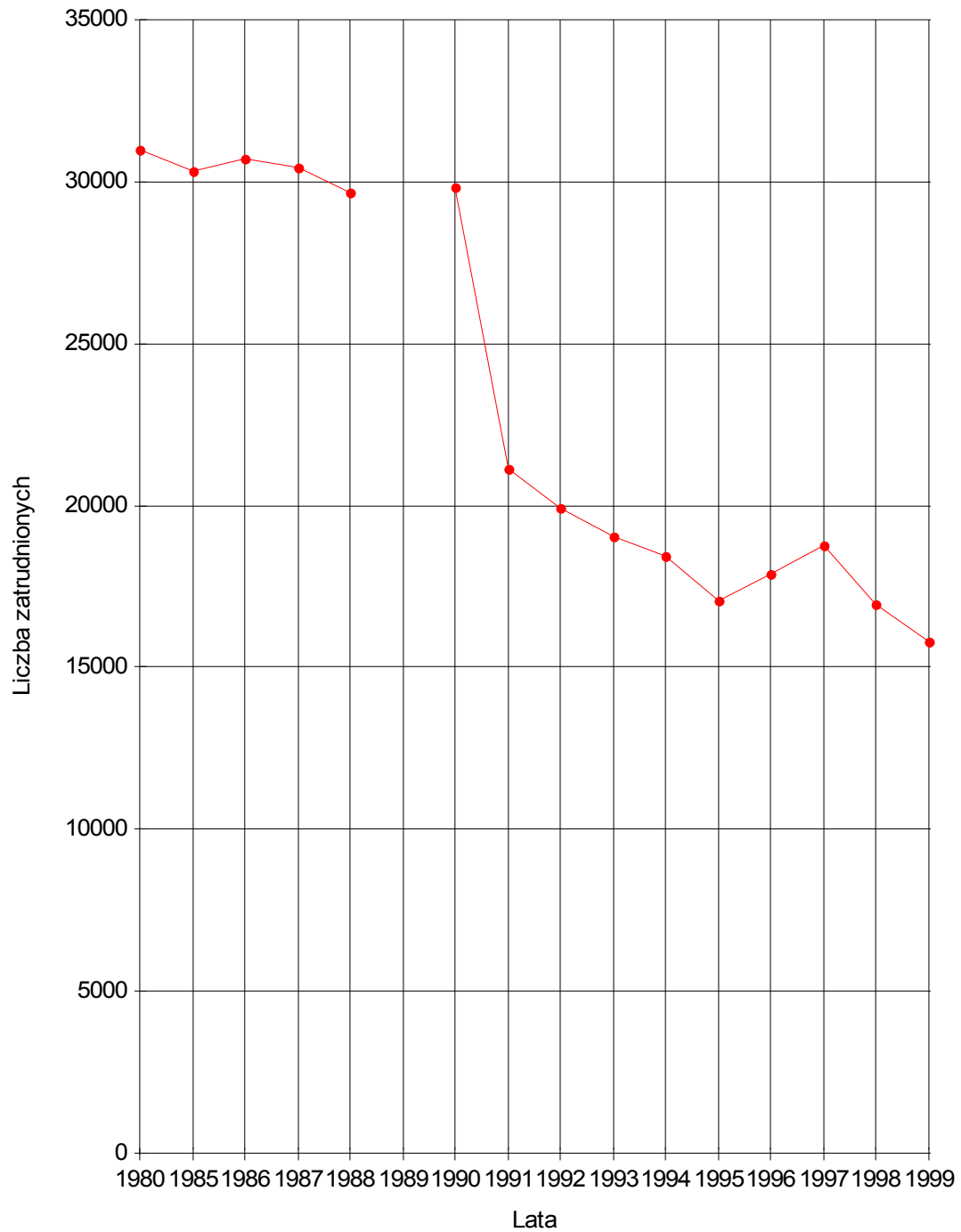
w latach 1980-1999



Opracowano na podstawie danych z Powiatowego Urzędu Pracy w Skarżysku-Kamiennej

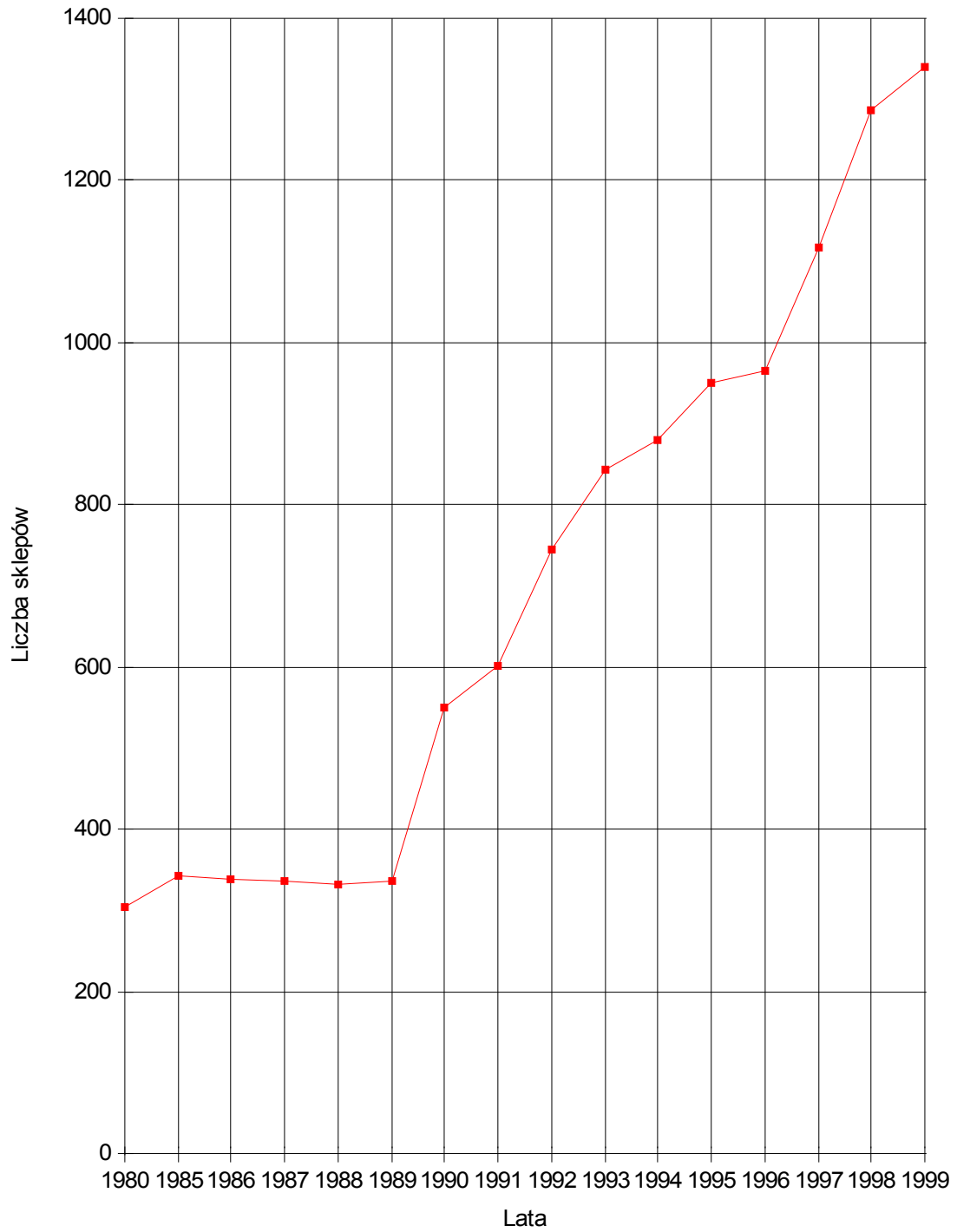
Zatrudnienie w Skarżysku-Kam.

w latach 1980-1999



Opracowano na podstawie danych z Urzędu Statystycznego w Kielcach

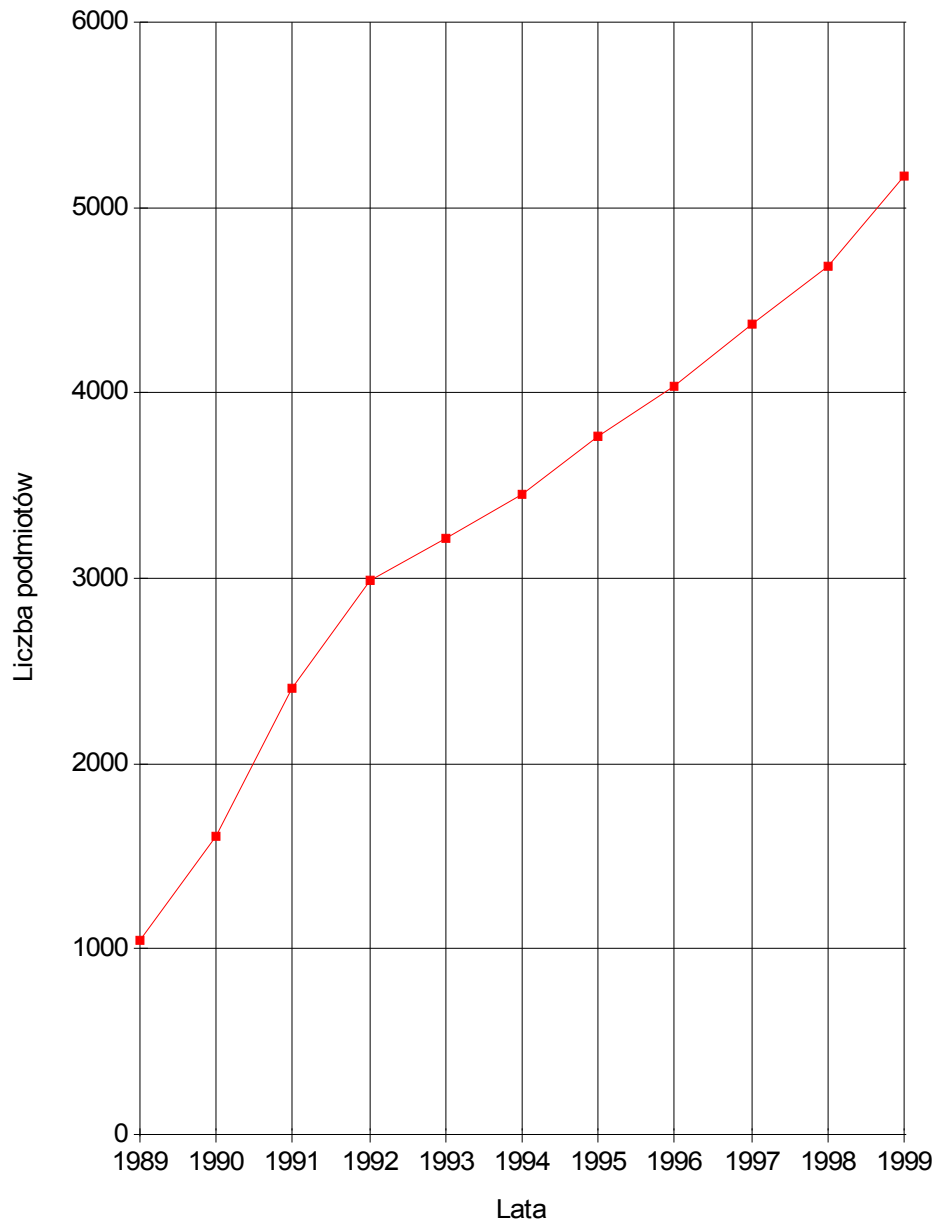
Liczba sklepów w latach 1980-1999



Opracowano na podstawie ewidencji działalności gospodarczej PRG

Przyrost podmiotów gospodarczych

w latach 1989-1999



Opracowano na podstawie ewidencji działalności gospodarczej PRG

**PORÓWNANIE WYBRANYCH
WSKAŹNIKÓW STATYSTYCZNYCH
W SKARŻYSKU-KAMIENNEJ
OSTROWCU ŚWIĘTOKRZYSKIM
I STARACHOWICACH**

Tabela 1. STAN I RUCH NATURALNY LUDNOŚCI w 1999 r.

MIASTO	Stan ludności	Małżeństwa	Urodzenia	Zgony	Przyrost naturalny
1	2	3	4	5	6
Skarżysko-Kamienna	50.543	266	386	508	-122
Ostrowiec Świętokrzyski	79.047	488	711	754	-43
Starachowice	56.863	325	491	615	-124

Tabela 2. AKTYWNOŚĆ ZAWODOWA LUDNOŚCI w 1999 r.

Wyszczególnienie	Skarżysko-Kamienna	Ostrowiec Świętokrzyski	Starachowice
1	2	3	4
1. Wiek przedprodukcyjny			
- ogółem	11.284	18.486	13.343
- mężczyźni	5.815	9.351	6.940
- kobiety	5.469	9.135	6.403
2. Wiek produkcyjny			
- ogółem	31.012	50.097	34.818
- mężczyźni	15.748	25.327	17.617
- kobiety	15.264	24.770	17.199
3. Wiek poprodukcyjny			
- ogółem	8.247	10.464	8.702
- mężczyźni	2.548	3.168	2.734
- kobiety	5.699	7.296	5.968

**Tabela 3. SPRZEDAŻ, ZATRUDNIENIE I WYNAGRODZENIE
W SEKTORZE PRZEDSIĘBIORSTW w 1999 r.**
(jednostki duże)

Wyszczególnienie	Przychód ze sprzedaży wyrobów i usług w tys. zł	Przeciętna liczba zatrudnionych w osobach	Przeciętne wynagrodzenie miesięcznie brutto w zł	Przychód ze sprzedaży towarów w tys. zł
1	2	3	4	5
Skarżysko-Kamienna	454.140,7	8.750	1.553,89	697.265,0
Ostrowiec Świętokrzyski	1.235.934,4	14.324	1.627,83	284.343,3
Starachowice	604.030,2	7.096	1.386,66	178.312,5

**Tabela 4. WYBRANE PODMIOTY GOSPODARKI NARODOWEJ
w 1999 r.**
(bez osób fizycznych)

WYSZCZEGÓLNIENIE	Ogółem	Przedsiębiorstwa państwowe	Spółki akcyjne	Spółki z o.o.	Spółki cywilne	Spółdzielnie	Fundacje	Stowarzyszenia
1	2	3	5	6	7	8	9	10
Skarżysko-Kamienna	836	7	4	87	402	12	6	24
Ostrowiec Św.	1.039	4	13	135	521	16	6	53
Starachowice	929	6	8	140	384	15	5	50

**Tabela 5. PRACUJĄCY W GOSPODARCE NARODOWEJ
wg. PKD (stan w dniu 30 IX 1999 r.)**

Wyszczególnienie	Skarżysko-Kamienna	Ostrowiec Świętokrzyski	Starachowice
1	2	3	4
OGÓLEM	15.820	23.938	14.534
Rolnictwo, łowiectwo i leśnictwo	49	153	96
Przetwórstwo przemysłowe	5.220	11.799	6.276
Wytwarzanie i zaopatrzenie w energię elektryczną, gaz i wodę	880	749	497
Budownictwo	313	945	947
Handel i naprawy	934	1.747	1.225
Hotele i restauracje	67	210	3
Transport, gospodarka magazynowa i łączność	3.611	1.482	679
Pośrednictwo finansowe	403	727	472
Obsługa nieruchomości i firm	497	617	283
Administracja publiczna i obrona narodowa	530	769	693
Edukacja	1.220	1.763	1.239
Ochrona zdrowia i opieka społeczna	1.823	2.451	1.772
Pozostała działalność usługowa, komunalna, socjalna i indywidualna	273	526	352

**Tabela 6. ZAKŁADY OSÓB FIZYCZNYCH PROWADZĄCYCH
DZIAŁALNOŚĆ GOSPODARCZĄ wg PKD w 1999 r.**

WYSZCZEGÓLNIENIE	Ogółem	Przetwórstwo przemysłowe	Budownictwo	Transport składowanie i łączność	Handel i naprawy	Hotele i restauracje	Pośrednictwo finansowe	Obsługa nieruchomości i firm
1	2	3	4	5	6	7	8	9
Skarżysko-Kamienna	3.737	402	333	277	1.727	85	136	382
Ostrowiec Św.	4.854	348	518	420	2.277	128	205	446
Starachowice	3.329	354	303	243	1.508	79	158	331

**Tabela 7. BEZROBOCIE w MIASTACH wg. STANU
w DNIU 31.12.1999 r.**

Wyszczególnienie	Razem	W tym kobiety	Absolwenci szkół ponadpodstawowych	W wieku produkcyjnym mobilnym (18-44 lata)	W stosunku do liczby ludności
1	2	3	4	5	6
Skarżysko-Kamienna	4.244	2.262	237	3.405	8,4 %
Ostrowiec Świętokrzyski	7.158	3.795	441	5.886	10,9 %
Starachowice	6.210	3.372	324	3.936	9,0 %

**Tabela 8. ILOŚĆ PUNKTÓW SPRZEDAŻY NAPOJÓW
ALKOHOLOWYCH w 1999 r.**

Wyszczególnienie	Skarżysko-Kamienna	Ostrowiec Świętokrzyski	Starachowice
1	2	3	4
Liczba punktów ze sprzedażą napojów alkoholowych o zawartości alkoholu: do 4,5% alkoholu oraz piwo, od 4,5-18%, i powyżej 18% z tego	188	269	222
• detal	132	178	151
• gastronomia	56	91	71
Liczba mieszkańców przypadająca na jeden punkt sprzedaży napojów alkoholowych	269	294	256
Limit punktów sprzedaży napojów alkoholowych (za wyjątkiem piwa)	80	120	100

Opracowano na podstawie danych uzyskanych z Urzędów Miejskich w Ostrowcu Świętokrzyskim, Starachowicach i Skarżysku-Kamiennej

Tabela 9. MIESZKANIA ODDANE w 1999 r.

Wyszczególnienie	Ilość oddanych mieszkań	Powierzchnia użytkowa w m ²
1	2	3
Skarżysko-Kamienna	76	4.644
Ostrowiec Świętokrzyski	59	6.606
Starachowice	63	4.250

Tabela 10. DOCHODY I INWESTYCJE w MIASTACH w 1999 r.

Wyszczególnienie	Skarżysko-Kamienna	Ostrowiec Świętokrzyski	Starachowice
1	2	3	4
Dochody gminy wykonanie ogółem	45.976.874	73.974.205	57.763.926
Dochody gminy na 1 mieszkańca	910	936	1.016
Dochody własne	13.499.104	26.778.830	22.399.926
Udział w podatku stanowiącym dochód budżetu państwa	10.072.464	15.783.431	11.098.724
Subwencje	15.070.198	21.498.847	14.951.401
Dotacje celowe	7.335.108	9.913.097	9.313.875
Wydatki gminy wykonanie ogółem	48.992.922	70.837.596	57.373.449
Inwestycje wykonanie ogółem	9.286.781	6.956.997	8.162.749
Inwestycje na 1 mieszkańca	184	88	143
Inwestycje ze środków własnych	5.936.781	5.745.803	6.480.008

Opracowano na podstawie danych uzyskanych z Urzędów Miejskich w Ostrowcu Świętokrzyskim, Starachowicach i Skarżysku-Kamiennej.

